NR. 9 (117) SEPTEMBRIE '81

alpinism
ybg

RP

ROMÂNIA PITOREASCĂ

ROMÂNIA PITOREASCĂ

REVISTĂ LUNARĂ EDITATĂ DE MINISTERUL TURISMULUI

POP SIMION
redactor-șef

TOMA GEORGE MAIORESCU
redactor-șef adjunct

CORNEL BOZBICI
secretar responsabil de redacție

HOLIDAYS (în românește) VACANCES (în franceză)
FERIEN (în germană) ПУТЕШЕСТВИЯ (în rusă)

EDIȚII ALE REVISTEI ÎN LIMBILE ENGLEZĂ, FRANCEZĂ, GERMANĂ, RUSĂ

Redacția,
Str. Nikos Beloiannis nr. 27, sectorul 1, București,
cod 70748; telefon 59 74 74;
Telex 11 724, Publirom R

Prețul unui abonament este de 9 lei pe trei luni, 18 lei pe șase luni și 36 lei pe un an.

Cititorii din străinătate se pot abona prin ILEXIM — serviciul export-import presă — Calea Griviței nr. 64—66, P.O.B. 2001 telex 011226 — București

Vremea

OCTOMBRIE 1981

Anul acesta luna octombrie va transfera în zăpezile noastre o vreme mult mai frumoasă și mai caldă decît în alți ani. În unele zile, cum vor fi: 5—6, 10—11, 16 și 20—23 octombrie temperatura va urca la valori anormale. Răcirile mai pronunțate se vor consemna la 13—14 și mai ales după 26 octombrie, cînd vor apare brumele și înghețul slab la sol în toate regiunile.

Va predomina un timp frumos, pentru că zilele însorite vor fi mai numeroase decît cele cu cer noros sau acoperit. Teritoriul va fi traversat de 8 fronturi de precipitații în jurul datelor de: 3, 5, 10, 13, 22, 24, 26 și 28—29 octombrie.

Aceste precipitații vor da cantități mai mari de apă în vestul țării, pe cînd în Moldova, Muntenia și Dobrogea ele vor fi deficitare. Spre sfîrșitul lunii, în munți, vor cădea lapoviță și ninsori. În primele 12 zile vremea va fi frumoasă și anormal de caldă, cu aspect de vară în unele zile, cînd temperatura va atinge 28° în Maramureș și 32° în sudul Dunării. Va predomina un cer însorit. Înnorări parțiale instabile de plus slabe se vor observa în jur de 2,5 și 10—11 oct., cînd diminețile vor fi cețoase.

Între 13 și 15 octombrie un val de aer subpolar, extinzîndu-se peste țară va produce o răcire a vremii, înnorări parțiale, ploi locale și intensificări temporare de vînt.

Între 16 și 21 octombrie, deși cerul va fi variabil și temperatura va începe să crească, timpul va fi instabil, cu înnorări și ploi de scurtă durată. Temperatura va urca ziua la peste 20°. Dimineții vor fi cu ceață locală, mai groasă în munți.

De la 22 la 29 octombrie mai multe fronturi de ploi atinginid teritoriul, vor menține o vreme nestatornică. Cerul va fi schimbător cu înnorări predominante și cu ploi mai ales în jurul datelor de 22,24 și 27—29 oct. Aceste ultime ploi se vor transforma în zone de munte, în lapoviște și ninsori, ce vor depune și stratul de zăpadă în zona alpină.

La 30 și 31 octombrie, deși temperatura va începe să crească și cerul va deveni înnorit, vremea va fi rece cu brume și înghețuri nocturne, temperatura coborînd la —4° în Ardeal.

NICOLAE TOPOR

27 SEPTEMBRIE

ZIUA MONDIALĂ A TURISMULUI

Adunarea generală a Organizației Mondiale a Turismului a hotărît, în sesiunea sa din septembrie 1979, să instituie «Ziua Mondială a Turismului». Ziua este marcată anual, la 27 septembrie, pe baza unor teme stabilite de Organizație. Dată mai jos cîteva din cele mai importante ale proceselor de organizare a ceea ce s-ar putea numi «mișcare turistică internațională». Astfel, la 27 septembrie 1970 a fost adoptat, la Mexic, statutul Organizației Mondiale a Turismului, organizație intergovernamentală care prețuiește îndelungata experiență a Uniunii Internaționale a Organismelor Oficiale de Turism. De asemenea, la 27 septembrie 1980 s-a deschis, la Manila, Conferința Mondială de Turism, prima reuniune internațională de larg ecou din ultimii 15—20 de ani, perioadă în care turismul internațional s-a afirmat ca factor important al schimburilor dintre state.

În acest an, «Ziua Mondială a Turismului» are ca temă «turismul și calitatea vieții». Tema se încadrează pe deplin în orientările date de Declarația Conferinței de turism de la Manila, după care fenomenul turistic trebuie considerat în toate complexitatea lui: activități economice; dar și activități cu valențe sociale, culturale și educative. Cele 103 state membre ale Organizației Mondiale a Turismului marchează ziua de 27 septembrie a.c. printr-un ansamblu de măsuri promoționale menite să evidențieze, atît succesele, cît și problematica activității de turism, locul și rolul pe care ele îl acordă turismului ca instrument de educare, de ridicare a nivelului de cunoaștere, de cultivare a gustului cetățeanului față de natură, de impregnare a respectului față de valorile de cultură și civilizație ale propriului popor și ale altor popoare.

Vor fi, totodată, subliniate contribuția pe care turismul o aduce la opera de cunoaștere și înțelegere internațională cu și condițiile de care turismul are nevoie pentru a se dezvolta și care pot fi sintetizate în pacea și colaborarea internațională pentru care militează astăzi popoarele lumii.

Din statisticile Organizației Mondiale a Turismului rezultă că peste un miliard de persoane circulă anual în interiorul propriilor lor țări în scopuri turistice și aproape 300 milioane circulă, în aceleași scopuri, în afara granițelor țării lor. Motivația acestor deplasări, nemaiîntîlnite pînă acum, este diversă, dar putem considera că ea se bazează în esență pe dorința de cunoaștere, de înțelegere și de colaborare la nivelul zonelor, a regiunilor geografice sau la nivel mondial, pe dorința de a răspunde unor necesități de odihnă și de divertisment izvorîte din ritmurile contemporane ale activității sociale.

În țara noastră, «Ziua Mondială a Turismului» oferă prilejul de a sublinia importantele realizări obținute în dezvoltarea turismului intern și internațional al României în crearea și modernizarea unei baze materiale turistice la nivelul exigențelor crescute ale consumatorilor, în lărgirea și diversificarea formelor de turism și, pe această bază, a circulației turistice. În 1980 țara noastră a contribuit la ansamblul circulației mondiale cu peste 11 milioane participări la turismul intern și peste 8 milioane sosiri și plecări în turismul internațional. Virtuțile sociale ale turismului sînt încurajate de conducerea de partid și de stat prin măsuri care să ducă la amplificarea turismului de masă, la folosirea timpului liber în scop de recreere și instruire a bogatului tezaur de culturi și civilizație, pentru marile realizări contemporane ale patriei.

Rețeaua de turism românesc consideră ziua de 27 septembrie ca zi de referință, ca o chemare la ridicarea constantă a calității serviciilor, la creșterea gradului de atractivitate a ofertei românești de turism, la perfecționarea continuă a formelor de organizare și de acțiune într-un sector de activitate care este menit să cunoască o largă dezvoltare în viitor.

VASILE MIRCEA

30 DE ZILE

● *La începutul lunii august s-a desfășurat la Piscu-Negru (intrarea dinspre Argeș a Transfăgărășanului) a opta ediție a Șteafetei Munților. Numărul participanților s-a ridicat la 150 (30 de echipaje). Proba practică — parcurgerea unui traseu de 10—12 km cu o diferență de nivel de 1 200 metri în munții Podeanu și Florea — a solicitat, atît rezistența fizică, cît și temeinice cunoștințe de orientare în teren, de aprecierea distanțelor și altor elemente incluse în hartă.* ● *La Muzeul de istorie a municipiului București este încă deschisă la această dată expoziția «Plastica neolitică și eneolitică a României». Ea a fost organizată de această instituție în colaborare cu Consiliul Culturii și Educației Socialiste. Vizitatorii au prilejul să vadă la un loc, apere de artă neolitică și eneolitică descoperite pe întreg teritoriul țării. Între cele cu valoare excepțională se află «Tăblițele de la Tărtăria», aflate de la Frumușica și «Zeița de la Vidra-București». Tot acolo sînt expuse figurine din lut ars, ce și pietră, redînd chipuri umane ori înfățișînd animale domestice și sălbatice. Vasele din lut, de mărimi, forme și situri diferite constituie și ele o atracție, un prilej de meditație, cu atît mai mult cu cît între ele se găsește grupul recipientelor aparținînd cunoscutei culturi Cucuteni.* ● *Vă îndemnăm să vedeți neapărat, dacă n-ați făcut-o pînă acum — Cimpulung Muscel, orașul splendid și amenmantele turistic, cu împrejurimi minunate (cabana Voina, munții Iezerului, casa memorială a lui Topîrceanu și schitul de la Nămăești). Dacă locuiți la hotelul «Muscelul», să fiți neapărat pregătiți în bagaj cu un cros de dezțepător. Primul tren spre București pleacă la 4,59, iar recepționerele de serviciu (în cazul nostru Rodica Nițescu) refuză categoric să rezolve între-un fel problema (cumplită de greu!) a unei treziri. Tot aici (în sală, cel puțin) din cinci televizoare, trei nu mergeau, iar cele două care rămăseseră emiteau emoționant după bunul lor plac. Deși deponentarii vin săptămînal în control.* ● *În comuna Flămînzi s-a deschis Muzeul Răscoalei țărănești de la 1907. Un muzeu similar se află și la Roșiorii de Vede.* ● *Singurul Deinotherium gigantissimum din lume (minunăția restaurat după cutremurul din 1977) se află la Muzeul de istorie naturală «Grigore Antipa» din Capitală. Restaurarea lui a durat un an și jumătate. Uriașul animal preistoric descoperit la Mînzați, județul Vaslui, are 7 m lungime și 4,50 m înălțime.* ● *La începutul acestui sezon estival ACR a dat în folosință un camping la 5 km de Măcin. Acesta se află pe o șosea modernizată, dispune de 28 locuri în căsuțe confortabile, de 40 de locuri în corturi, un bar, un debarcader cu bărci și hidrobiciclete, un parcaj cu pază și, în curs de amenajare, o plajă și o piscină cu apă de izvor (ca va fi dirijată aici de pe culmea Pricopanului).* ● *Geologii și mineralogii Deltei Dunării au descoperit că nisipul grindului Letea nu este atît de strălucitor doar din cauza prafului de silicu care-i conține, ci și pentru că în el se află și cristale de cuarț. Ca și dunele de salpetru de Chile, prețiosul minereu cuarțifer din grindul Letea va fi transportat pe calea apelor ușurînd astfel exploatarea sa.* ● *Dan Alexandru, membru al Comisiei de turism-alpinism București, ne-a comunicat: «A fost organizată o tabără de orientare turistică pe Valea Bîrsei Mari, sub Piatra Craiului. Acolo, s-a făcut în premieră pe țară un curs gratuit de orientare turistică pentru începători și un concurs de popularizare a probelor de alpinism. Au participat 150 tineri și vîrstnici, iubitori ai turismului și alpinismului din București, Ploiești, Tîrgoviște, Craiova, Brașov, Zărnești, Timișoara.* ● *Zilele acestea o avut loc la Iași o 30-a aniversare a primului concurs de orientare turistică. Inițiatorii acelui concurs fuseseră: Gheorghe și Valentin Pînzaru — tată și fiu, precum și Dumitru Mihăilă. Acum, alături de ei, Valeriu Vidrașcu și Cristian Cuba — cu activitate permanentă din 1963 — au retrăit cu 30 de ani depănînd amintiri. Pentru tuș ceilalți rememorarea s-a făcut și prin deschiderea unei expoziții fotografice care consemna activitatea de orientare turistică desfășurată în județul Iași. Aniversarea s-a încheiat cu un concurs, ai cărui cîștigători au fost: Cristina Crețu, Radica Szilagy, Dan Chelaru, Mirela Mitroi, Carol Gergeli.* ● *Aflăm de la OJT Sibiu că la Ocna Sibiului a fost dat de curînd în folosință un restaurant cu linie modernă de autoservire. Acesta a fost realizată printr-o mai bună organizare și redistribuire a spațiului comercial. Tot în cadrul stațiunii, a fost realizată instalarea unei noi linii de îmbuteliat răcoritoare, cu o capacitate de un milion de sticle pe an, asigurînd necesarul de băuturi pe întreaga stațiune în sezon și, totodată, evitarea transporturilor de la furnizori. De asemenea se află în curs de finalizare un laborator de patiserie-cofetărie care va asigura necesarul unităților din Ocna Sibiului.*

Homo viator

COLOANE

Cultura lemnului este parte organică a civilizației materiale și de spirit a românilor, exprimă convingerile și nuanțat vechimea noastră în bazinul carpato-dunăreano-pontic, e semnul ciclurilor de viață care s-au succedat în vatra milenară a mos-strămoșilor. E adevărul pe care îl scrie pe cerul țării harul înnăscut al țăranului român de a-și orna mediul de viață aproape exclusiv cu lemnărie: casă, poartă, lingură, leagăn, fîntînă, plug, car, icoană, roată, fluier, război, car, cruce, masă, fus. Un șoiver eminamente de lemn, în virtutea acestei realități și în virtutea acestui destin românesc, sînt îndreptățiți să întrebe: de ce să preamărim doar marmura și bronzul? de ce să proslăvim piatra și oțelul? Durata nu stă exclusiv în aceste materii devenite (mai recent) glorioase. Cine a spus că lemnul nu durează? Afirmația nu rezistă dacă o examinăm din perspectiva istoriei noastre. La drept vorbind, lemnul insuflețit-îndumnezeit, nici nu trebuie să dureze cît lumea, lui îi e dat să dea glas iubirii și simțirii din care se întrupează. Durata lui stă în profunzimea ecoului pe care îl trezește în priviri. Întrebi: poți oare invia fierul, sticla, portelanul, marmura, oțelul, arama, într-o atît de neistovită și omenească măsură cum izbutește cioplitorul în lemn? Dacă excludem agresiunea de tip industrial și țiparele, producția de serie, răspunsul este categoric nu.

**Poarta maramureșană, purtînd tatuaje cu pomul vieții, semnul soarelui, roata, coltii de lup, luna, coarnele de berbec, unda apei, funia infinitului, se înfățișează lumii ca un veritabil totem mitologic, realitate artistică neperechie. Bisericuța de lemn, proprie nordului țării, înceteacă — esteticește vorbind — de a fi simplu lăcaș de cult, dom, templu, catedrală de lemn. Este corp zburător neasemeni în lume, este pasăre, este săgeată. Ne convinge de asta bisericuța din Surdești Maramureșului, spre pildă (prezentă și în imaginea noastră fotografică), ce are și talma de a fi cea mai înaltă structură de lemn din lume (turnul său la 54 metri înălțime, sporind de patru-cinci ori baza construcției). Dar nu atît performanța mondială interesează, pe cît încărcătura de har a așezămîntului, geniul secret al lucrătorilor anonimi, dubul pe care îl încorporează mirabila operă care vorbește ochiului și spiritului despre mărețe, echilibru, armonie, simplitate, omenie, bun simț, demnitate, evaziune în celest, limpezime de zare, limpezime de cugetare. Sau, altă realitate de lemn: tronul țărănesc, de stejar masiv, cu spătar înalt, singurul printre laițele și scăunașele casei. Este unic nu ca obiect, ca semnificație. Șade în «tron», în scaunul de solemnitate, bătrînul înțelept (cu piete «rătunzate»), oaspetele ales, bărbatul departe văzător, omul clarviziunii, al istețimii de minte și al rostirii bogate. Și «tronul» maramureșan este impodobit cu semne totemice, care cinstesc, cu o heraldică voievodală, personajul ales care șade în scaun de cinste, o chintesență a valorilor obștii.*

Am numit, fie și în treacăt, doar trei realități magnifice din neîntreruptul fluviu de lucruri, obiecte și realități ale civilizației lemnului la români. Considerăm că este de datoria noastră să aducem în pagina de revistă cît mai multe mărturii privind acest slăvit și generos patrimoniu, să povestim cititorului despre neîntreruptul fluviu de țărani care perpetuează în spațiul și timpul românesc indeletnicirea tradițională de a ciopli, a dulgheri, a sculpta, a nemuri lemnul. Cu aceste spuse și cu «coloanele» imagistice datorate artistului fotograf Ionită Andron, prefațăm un ciclu de scrieri descinzînd din această inepuizabilă și unică matrice etnică: civilizația lemnului la români. Primul dintre ele îl înfățișează (vezi pag. 12—14) pe lemnarul-artist Pătru Godja Pupăză din Valea Stejarului, Maramureș. Să zicem, la rîndul nostru, precum cioplitorul țăran: ceas bun!

Luna lui Răpciune

POP SIMION

Fotografiile «Coloane» (Pasul Descălecării și bisericuța din Surdești Maramureșului) aparțin lui Ionită G. Andron.

Părinții noștri, Carpații

PE PLATFORMA LUNCANILOR (II)

Promiteam, în numărul pe luna iunie al revistei, că vom păși pragul câtorva case din satele risipite pe Platforma Luncanilor (denominație geografică, avînd în vedere platoul respectiv). Ghidul nostru este tot etnografa **Lucia Apolzan**, *care a cercetat această zonă timp de un deceniu, cutreierînd toate așezările (Aluniș, Cioclovina, Luncani, Prihodiște, Tîrsa și Urpeș), care au peste o mie de locuitori, în cîrca 250 gospodării, împrăștiate pe o suprafață de aproape 900 ha, bogată în pășuni și fînețe. Așa, populația remunerează o dată cu eforturi uriașe pentru a dobîndi și menține terenuri ajută culturilor agricole, defrișînd — cu o anume rușoare? — zone întinse din desișurile împădurite. Statornicia acestui vatru comună tocmai în faptul că oamenii au urcat pe înălțimea aproape întregul mecanism al vieții rurale, adaptîndu-l condițiilor specifice (nu tocmai ușoare), creînd în multe secole o structură socio-economică și culturală aparte, în care menținerea tradițiilor și a unor obiceiuri străvechi este o datorie sfîntă.*

— În forma și structura acestia așezări sînt specifice plasarea gospodăriei în mijlocul terenurilor lucrate (fînețe, livezi, pășuni, arături) și dispersarea potențialului economic pe terenuri întinse: provizia alimentară în construcția dotațiilor de casă; fînul depozitat în clăi sau șoproane în copaci, răzlețite în fînețe; adăposturi decoșbite pentru oi, vite mari și cai, la distanță relativ mare unele de altele. Astfel, satul se apăra mai bine, avutul fiecărui gospodăria era pus în adăpost. Oamenii și bunurile lor nu puteau fi nimicite integral, în cazul invaziilor sau al războaielor; de asemenea, era greu de supus unui riguros control al autorităților feudale. Această caracteristică a dispersării gospodăriei a permanentizat aici așezările din cele mai vechi timpuri. Deși zona este împrejmuită din toate părțile de orașe (Orăștie, Cugir, Călan, Hațeg, Hunedoara, Petroșani), populația n-a prea fost atrasă de ele. Într-un deceniu, am putut constata puține plecări dim masivul; chiar și unii dintre tinerii școlarizați în mediul urban revin acasă, aducînd cu ei și adoptînd condițiile locale forme și mijloace ale civilizației vremii noastre. Apreciindmea lor spre tehnică, păstrată latent de generații, și acum forma unei adevărate explozii de talente, de bun meșteriaș calificați în întreprinderi sau cooperative. Acestia execută în satele lor, pe platou, lucrări metalice și de tîmplărie, tencuieli moderne, zugrăvească pereților ca la oraș. Astfel, construcțiile de cărămidă cu acoperișul de țiglă au tendința să înlocuiască pe cele din birne, cu șindrilă; în case își face loc camera de baie; conductele metalice aduc apa izvoarelor pînă în curți și-n interiorul locuințelor; una din încăperi are, de obicei, mobilier orășenesc.

— Să intrăm la Miron Onu, în spun interlocutoarea, privind albumul cu fotografii; sînt cu sutele, așezate pe ani, tipologii, teme de cercetare, un adevărat tezaur instructiv-documentar, ținut la zi, cu explicații amănunțite pe fiecare pagină. La această propunere, fața Lucia Apolzan se luminează în chip aparte; ndvălesc amintirile...

— În satul Cioclovina am fost prima dată în 1972. Intram ca într-un amfiteatru al naturii, unde 28 de gospodării se întindeau pe mai multe culme înconjurate de creste înalte. Gospodăria lui Miron Onu era pe «Dosul Mare» (un grup de trei gospodării), unde vestita peșteră, omonimă cu satul, are două deschideri. Din curtea acestuia, aveam în față dealul Cioclovina, cu casele asemeni unui stol de păsări poposit pe culme, sub straja Țîfles (855 m), unde arheologii au găsit urmele locuințelor de suprafață din epoca neolitică. Miron îna arată Curmătura, locul **nedeii de primăvară**, *cînd se adună toți satul, tinerii pentru a petrece, bătrînii a sta la sfat. Aici vin și locuitorii din satul Aluniș, unde-i cetatea dacică Piatra Roșie. O întreagă rețea de comunicații se întinde spre Poiana Omului și munțele Jigorul Mare și de aici mai departe, spre valea Streisîna. În Poiana Omului se ține* **nedeia de toamnă**, *după ce turmele coboară de la stînile de pe Jigoru, prilej de întîlnire pentru oamenii ce trăiesc la distanțe apreciabile unii de alții... Astea mi le-a spus Miron dintr-o răsuflare. Apoi am intrat să-i cunosc gospodăria... Acolo unde terenul a putut fi mai ușor de nivelat, al și-a așezat* **casa** *cu două încăperi mari, prin 1947. Cu mîinile lui și cu multă pricepere în meșteșuguri, a bucrat întregul material lemnos, birne, uși, ferestre, chiar și o bună parte din mobilier. În apropierea casei este* **comnia** *cu vatră (bucătăria de vară); ambele construcții sînt așezate pe prenață. Mai sus, la oarecare distanță, în fața casei este* **cămara** *pentru păstrarea rezervelor alimentare, cu două încăperi. În ansamblu, aceste construcții depun 75 m²; o suprafață mai mare este afectată creșterii animalelor (96 m²) — adăposturile lor risipite fund:* **poiata de vaci** *și* **poiata de viței** *cu* **șura** *la mijloc, alături* **cocinele** *de porci, diferențiate și acestea, pentru îngrășat și reproducție, apoi în altă parte* **staulul oilor**, *adăpost pentru sarmă (48 m²), cu strungă pentru muls. Lîngă adăposturile animalelor se întind culturile de porumb, unde pămîntul primește anual îngrășămintele naturale... Mai sus pe deal stă pitită o mică* **poiată de cai**, *adăpost pentru sarmă. În locuri mai de «ses», mici grădini cu legume și cartofi. Despre buna îngrijire a animalelor vorbesc și cîlile sau pășunile în copaci, mari depozite de hrană pe timpul iernii. Imaginea vieții economice se completează cu livezile ce se cosec, unde sînt risipiți meri, cireși, mereș; alte terenuri sînt destinate numai fînețelor.*

— Citesc sub această fotografie, datînd din 1978, că Miron Onu este în... Bojorod (centru comunal, cu C.A.P.). E o greșeală?

— Nu. După ce și-a adus lumină electrică și apă la robinet în casă, Miron și Maria, soția lui, au vîndut cea mai mare parte din vite și s-au mutat, în Cioclovina, rămînînd numai mama lui, iar Mironuț, feciorul-su, mergînd să se califice la uzinele din Călan. E unul din exemplele de părăsire a vetrei, prin anii '78—'79, cînd... dar să nu intrăm în amănunte!

— Ba să intrăm, deoarece am impresia că-i vorba de aceeași situație întîlnită și-n alte părți ale arcului carpatic, despre care noi am mai scris. Se ucide un sivon că nu se mai pune preț pe creșterea animalelor în gospodăriile individuale. Și, ca o confirmare, au apărut și niște greșeli (chiar gafe) ale unor funcționari de birouri județene, în privința contractărilor. Multi cresători s-au speriat, șeptelul avînd mult de suferit... Reglementările organelor centrale, din ultimul timp, au repus în drepturi valoarea și importanța acestor frumoși împărtășați ai vetrei carpatine, care au datoria să continue, la parametrii moderni, o îndelenicire multiseculară, în zone unde nu se pot face mari complexe animaliere și unde hrana se află din belșug pentru ca fiecare gospodar să poată întreține 5—8—12 cornute mari și cîteva zeci de oi... Deci, să răsfoim mai departe albumul. Ce scrim despre satul Aluniș?

— La Aluniș poposesc în fiecare an, trecînd peste culmi, din Cioclovina, sau înaintînd din valea Luncanilor pe valea Stîncii, la poalele cetății dacice Piatra Roșie. Aici am întîlnit familia lui Gh. Rîmbeteu, din micul grup de case «Gura Tîrsii». În vara anului 1979, alături de casa de birne de tip tradițional, am găsit o altă nouă, modernă, cu două nivele, al cărui acoperiș de țiglă roșie strălucea în soare. Dacă în 1975, de exemplu, Gheorghe Rîmbeteu (la 65 de ani) își mențînea faima de unul dintre cei mai pricepuți ciobani ai turmelor Luncanilor din Munții Retezat, generele său, Adam Ciucurescu, și soția lui, Victoria, lucrau sezonier la îngrijirea vacilor din complexul de la Bătălar (județul Hunedoara). Acum, Adam Ciucurescu este secretar al organizației locale de partid, un tînăr stimat pentru priceperea și puterea sa de muncă. Tînăra familie are doi copii și o casă pe cinste. Familia întreagă — tineri și bătrîni — își aduce contribuția la menținerea și prosperitatea gospodăriei, întrezărind dezvoltarea turistică a zonei, odată cu crearea Parcului Național Grădiștea-Cioclovina.

— Despre acest proiect noi am publicat un reportaj, subliniind valoarea lui ecologică și istorică. N-am pomenit însă nimic despre Tîrsa, și văd că în lucrările și-n albumul dumneavoastră acest sat ocupă un loc deosebit.

— Dintre toate satele Luncanilor, Tîrsa este expresia cea mai evidentă a platformei, impunătoare, atît prin întinderea platoului, mai puțin ferestruit de ape, cît și prin numărul de 92 gospodării (40% din totalul așezărilor). Și de aici se deschide o lume largă în toate direcțiile. În zilele senine, din centrul Tîrsei (altitudine 900 m) zărești Jigorul Mare. Din grupul «Leorzeanor» (9 gospodării) începe Plaiul Luncanilor pînă la Poiana Omului. Spre

1. Grupul de case «La Rîmbeți», din satul Tîrsa, între lanuri de porumb și secară, pe terenurile cu fînețe.
2. La terminarea clăii se coboară pe sțub.
3. «Sarcină de fîn» adusă cu «prevîtza» și «furcarița».
4. Pătruț Filimonescu.

Fotografii de
LUCIA APOLZAN

inserate, privesam luminile furnalelor de la Călan, împreunîndu-și sclipirile cu soarele la orizont. Tîrsa nu se părea un nucleu al viitorului. Stă așa de veacuri, nelimitată în spatele Grădiștii de Munte, cetatea-capitală Sarmizegetusa Regia. În vara anului 1972 am intrat pentru prima dată în casa vrednicului Pătruț Filimonescu (32 de ani), pe atunci secretarul organizației de bază, mai tîrziu deputat județean de Tîrsa. Întîlnesam un exemplu strălucit de inovare a gospodăriei, de introducere a unor elemente tehnice și materiale moderne, dar util grefate pe modul de trai al familiei ce se permanentizează în glia satului. În locul casei din birne și-a făcut o locuință luminoasă, cu trei camere și bae. Pătruț este un exemplu de ingeniozitate în căutarea și folosirea resurselor locale — ca lutul pentru producerea pe loc a cărămizilor — și inspirea mai multor meseri — sudăria, tencuitul și zugrăvitul pereților, rîmplăria și chiar tapițeria pentru nevoile proprii. Ca unelte de lucru, realizează un «polizor» de lemn acționat prin pedală. Această gospodărie se menține înfloritoare pe Platformă, îmbinînd activitățile agro-pastorale — prin creșterea animalelor pentru contractarea cu statul — cu noile meserii folositoare celor din sat și chiar locuitorilor din satele vecine. În familia lui Pătruț Filimonescu trăiesc trei generații, care participă la toate lucrările agricole, asigurînd continuitatea, permanența și dezvoltarea gospodăriei.

— Ce au păstrat localnicii din vechile tradiții de viață socio-economică și culturală?

— Permanența gospodăriilor din satele Luncanilor se datorește nu numai asigurării fortei de muncă în fiecare familie, ci și păstrării unor relații de întrajutorare a familiilor pentru concentrarea forței lor de muncă în vederea îndeplinirii într-un timp mai scurt a unor lucrări cu volum mare de muncă. Așa este vechea **clacă**. *La Cioclovina întîlnisem clăca pentru transportul țiglei pe cai, un ajutor prețios dat de colectivitate celui ce își construia casa. La Tîrsa am fost la o clacă la fin (cositul și adunatul în clăi, într-o singură zi), la care participau peste 40 persoane, bărbați și femei de toate vîrstele. Claca se formează pe baza relațiilor de rudenie, prietenie și reciprocitate, sub forma schimbului de muncă; întotdeauna este însoțită de o petrecere, cu mult îmbelșugată. Claca Luncanilor este o manifestare de cinstire și a gospodarului și a celor ce i-au dat ajutor, dar este și un prilej de întîlnire între rudenii și prieteni, care de multe ori locuiesc dincolo de limitele administrative ale satului sau comunei. Dar cea mai interesantă, frumoasă și păstrează tradiție păstrată cu vigoare și în zilele noastre este nedeia (de primăvară și de toamnă), despre care se poate scrie un studiu întreg. În general, despre Platforma Luncanilor și oamenii săi merită să vorbim mai mult, ca o dovadă a respectului ce-l avem — și trebuie să-l avem în continuare — față de localitățile risipite în cununa carpatină.*

VALENTIN HOSSU-LONGIN

Colocviile R. P.

DINCOLO DE ACROBATICA ALPINĂ

Profesorul timișorean **Eugen Seracin** își împarte viața între catedra de utilizări energii electrice a facultății de electrotehnică, familie și ...alpinism, activitate pe care o practică nu ca pe un hoby, ci cu aceeași seriozitate și pasiune cu care se dăruiește celorlalte două. O îndelungată muncă de cercetare științifică, ilustrată printr-un număr însemnat de lucrări publicate, i-au adus de tînăr un binemeritat titlu de doctor-inginer. L-am reîntîlnit în cabinetul său de lucru, aplecat asupra unui manuscris, gata să devină foarte curînd o nouă contribuție originală la elucidarea unora dintre problemele de mare actualitate ale folosirii energiei electrice. Profesorul se află la puține zile de la reluarea activității sale la catedră, după accidentul stupid suferit în toamna anului trecut.

Știam ce i se întîmplase, astfel că în prima întrebare pe care i-o adresasem era vorba despre:

— Ce noutăți interesante pregătește catedra pe care o conduceți?

Îmi răspunsese poate la fel de didactic, precum fusese întrebarea mea:

— Munca la catedră este orientată în două direcții. Prima cuprinde activitatea cu studenții, care mă atrage foarte mult; mă simt apropiat de ei și doresc ca pregătirea pe care le-o fac să fie cît mai complexă, să le creez cît mai mult timp pentru completarea cunoștințelor. Rolul principal al unui cadru didactic este să-l ajute pe student să nu piardă timp, să-i grăbim procesul de formare. Al doilea obiectiv este munca științifică, de cercetare. Un loc important îl ocupă, evident, studierea noului. După cum știți, noul apare fantastic de repede: atunci trebuie detectat și extras din el tot ceea ce este important. Activitatea noastră de cercetare este concretizată la importante cerințe ale industriei, în primul rînd, la introducerea unor sisteme noi de acționare electrică. Finalizarea acestor obiective asigură o funcționalitate mai bună, o amplificare a construcției mecanice a instalațiilor, performanțe superioare în exploatare și, ca un corolar al muncii noastre, obținerea unor însemnate economii de energie electrică.

— Urmărindu-vă de mulți ani activitatea de dincolo de catedră, înclin să cred că pentru dumneavoastră alpinismul reprezintă mai mult decît o pasiune: poate o necesitate de primordin.

— Într-adevăr, cuvîntul pasiune ar spune, cred, prea puțin. Alpinismul este bogat în satisfacții de ordin sufletesc: cine caută alci satisfacții materiale, nu le va găsi. În alpinism îți împlinești o dorință de frumos, cucerești — eu n-aș vrea să spun învingi — ci o bătălie cu Indoielile, cu propriile slăbiciuni. Ori de cîte ori am reușit să realizez un traseu mai dificil sau o premieră, satisfacția a fost nemăsurată; nu una de goi, de performanță în sine, ci de împlinire. A rămas frumusețea peisajului, frumusețea victoriei în lupta cu greutățile, frumusețea prieteniei care te leagă de tovarășul din coardă, satisfacția că am creat un colectiv sudat, în mijlocul căruia domnește o atmosferă prietenească, în sensul deplin al cuvîntului. Cei ce au trecut prin școala alpinismului continuă să se ajute, să colaboreze și în alte domenii: profesionale, științifice, cultural-artistice. Legăturile rămîn trainice, iar cei ce le realizează, cuceritorii sînturilului, fac de fapt un lucru foarte util.

— Cum ați reușit să cultivați interesul pentru practicarea alpinismului la un număr atît de mare de studenți?

— Prin faptul că noi n-am alergat niciodată după cei ce acționează în secție, n-am obligat pe nimeni să vină; tinerii au venit singuri. Meritul aparține nucleului de bază, în jurul căruia s-a dezvoltat secția. Am ținut de la început ca acest nucleu să fie perfect închegat și cred că acest exemplu de coeziune între veterani a avut o influență determinantă în rîndurile celor care vin. În activitatea secției am pus principalul accent pe calitățile morale și sufletești ale tinerilor, înaintea calităților fizice. Am stabilit reguli foarte precise, privind securitatea, modul cum trebuie să se lucreze în teren.

— Cum s-a putut produce un accident căruia să-i cădeți victimă tocmai dumneavoastră, un «campion» al prudenței, în timpul desfășurării turelor alpine?

— Am lucrat mult la realizarea premierelor alpine. Numai la Herculane am deschis peste 40 de trasee noi, pe care le-am dorit cît mai sigure: toate au fost parcurse mai întîi de veterani. De astă dată pitoanele au fost bătute mai în grabă. Niciodată nu s-a întîmplat să se desprindă trei pitoane unul după altul: de primele două am scăpat, dar al treilea a legat exact în clipa cînd mă sprijineam în el. O dată cu pitonul s-a dislocat un bloc uriaș de stîncă. În căzere, blocul s-a prăvălit peste picior și mi l-a frînt, provocîndu-mi o fractură deschisă deosebit de gravă. Mă aflam în perete. Coechipierul meu, Gelu Ionescu, mi-a pus o atelă improvizată din crengi de brad, apoi am coborît în rapel pînă la regruparea următoare, unde se adunaseră componenții celorlalte echipe. Din acel loc din pustietatea muntelui am fost dus cu targa, devenind eroul unei acțiuni de salvare care a durat 15 ore și care a dovedit și intr-o asemenea împrejurare coeziunea sufletească dintre noi, mișcătoare dăruire a coechipierilor. Se adeverea, de asemenea, valabilitatea unei reguli stabilite în secție, ca nici o echipă să nu plece singură într-o escaladă alpină. În spital m-am bucurat de o îngrijire excepțională, pe care o datorez unora dintre cei mai buni medici timișoreni. Rezultatul, după aproape șapte luni, piciorul e drept și pot să umblu din nou.

— Un organism călit își vindecă rănile mai ușor.

— Fără îndoială că așa este. În primul rînd am fost în stare să cobor în rapel cu piciorul rupt în cîteva locuri, ținîndu-l, în pofida unor dureri îngrozitoare, în poziție verticală. Dacă nu făceam efortul acesta, aș fi ajuns la spital mult prea tîrziu, cînd practic nu se mai putea face nimic. Au fost

Continuare în pag. 6

NICOLAE DOCSĂNESCU

Urmare din pag. 5

momente grele, pe care le-am învins printr-un mare efort de voință.

— Cum ați suportat absența temporară din secție?

— Departe de băieți n-am fost, pentru că m-au vizitat tot timpul. De la spital și-apoi de-acasă am fost prezent la toate acțiunile secției: am colaborat la omologări de trasee, la stabilirea echipelor care să ne reprezinte în campionat sau la alte întreceri alpine. De fapt, în spital am descoperit un lucru foarte important pentru mine, anume, că, până și într-o împrejurare nefericită, timpul trebuie umplut cu activitate. Pe cînd mă aflam cu piciorul în gips mi-am zis că primul lucru pe care trebuie să-l fac este să mă scol din pat; am reușit, apoi am prins curaj și am pornit. O deplasare pînă pe balcon și înapoi era ceva. Am introdus gimnastica zilnică, sprijinindu-mă de balcon, sau făcînd genoflexiuni. Mă mișcam și lucrul acesta era un stimulent de nădejde. Nu după mult timp am introdus și gimnastica mintală: mi-am luat de lucru la spital. Am ținut astfel pasul cu obligațiile profesionale, mai puțin, bineînțeles, orele de la catedră. Am avut în permanență cîte ceva de făcut, astfel că la un moment dat m-am pomenit în ...criză de timp.

— După ce vă veți restabili, veți mai aborda trasee dificile?

— Dacă aș fi mai tînăr, poate că m-aș lăsa de alpinism; de activitatea aceasta mă simt legat prea puternic pentru ca o întîmplare oarecare să-i poată pune capăt. Cu atît mai mult, cu cît la accident nu mă consider cu nimic vinovat. Am derulat filmul, am analizat fiecare moment petrecut în traseu, fiindcă voiam să știu cu toată obiectivitatea dacă nu cumva bătrînețea a început să-și spună cuvîntul: 52 de ani este o vîrstă la care omul, ajuns la o răscruce de viață, trebuie să-și pună fireasca întrebare dacă astăzi mai poate să ducă la bun sfîrșit lucrul pe care pînă mai ieri le făcea cu ușurință. Cum nu mi-am găsit nici o vină, n-am de ce să renunț. Evident că îmi voi relua activitatea în mod rațional, din aproape în aproape. Acum mă gîndesc așa: ieri am venit pentru prima dată pe jos de acasă. Astăzi, mi-am luat inima-n dinți și am venit iar; am făcut ceva în plus: n-am coborît cu liftul, ci pe scări, sprijinindu-mă în baston.

— Ce sentiment încearcă omul cînd se află suspendat în peretele vertical, mai bine spus, ce-l atrage către piscurile solitare, pe care n-au ajuns decît alpiniștii?

— Cel ce se dedică alpinismului o face dintr-un motiv care se suprapune peste o trăsătură proprie de caracter. Eu l-am îmbrățișat, în primul rînd, dintr-o statornică dragoste pentru natură. Dorința de a face alpinism s-a născut în peisajul de singulară frumusețe al Pietrei Craiului: locurile acelea încîntătoare la care nu se putea ajunge decît prin mijloace tehnice, mă chemau cu stăruință. Pe de altă parte, mă fascina cățărarea. Mi-a spus odată un alpinist mai vechi: «o să-ți placă stînca». Nu l-am crezut pînă cînd n-am trăit primele emoții. Stînca, aparent monotonă, lipsită de explozia culorilor, îți pare cu totul altfel cînd o privești de aproape, cînd te obișnuiești cu formele, cu încăpățînarea ei.

— Din punctul de vedere al performanței propriu-zise, care dintre satisfacții ocupă primul loc?



— Escaladarea pasajelor grele. Este o problemă de orgoliu pe care și-o doresc împlinită toți alpiniștii. Aici, ne asemănăm: toți dorim să învingem pasajele grele. Uneori, sîntem tentați să-i socotim copilărești pe cei ce ezită cu tot dinadinsul înfîlnirea cu un pasaj dificil. După un timp, m-am trezit făcînd și eu același lucru.

— Mi-ați spus cîndva că alpinismul are evidente asemănări cu șahul.

— Da, într-adevăr, eu socotesc alpinismul un sport al minții, un șah în plină natură. La alpinism trebuie să aplici cunoștințe de mecanică, rezistența materialelor, tehnologie. O vocație profesională se continuă într-o activitate desfășurată în mijlocul naturii. Pregătirea unei premiere începe în atelier: acolo se lucrează anumite utilaje, accesorii etc. — unele chiar de către alpiniști — acolo se elaborează procesul de gîndire tehnică al unei ture alpine. Nu întîmplător Emilian Cristea ne spunea că el își caută alpiniștii printre «ciocănarii», adică printre meseriași care știu cum să bată un piton sau să ia poziție în traseu. Alpinismul este și un sport al minții, pentru că, lipit de un perete vertical, avînd în față doar tabla de șah a naturii, trebuie să-ți pregătești mereu mutarea următoare și să anticipezi de fiecare dată replica, uneori neașteptată, a stîncii.

— Revin la o mărturisire pe care mi-ați făcut-o puțin mai înainte, anume că la școala alpinismului se formează caractere puternice, complexe. Cum anume?

— Alpinismul te învață să fii mai bun, mai dîrz, mai echilibrat, mai energic. Toate aceste însușiri trec dincolo de locul de concurs, modelează conștiințe, trec în viață. Dintre alpiniști am avut foarte mulți studenți de frunte care acum, după absolvirea facultății, și-au început cariera profesională cu pasiune, cu dăruire. Acolo unde muncesc ne fac cinste, pentru că au rămas aceeași oameni dintr-o bucată, destoinici, neîndoplecați, caractere de aur. Continuă să țină legătura cu noi, în concedii vin să ne vadă, socotindu-ne în continuare marea lor familie. Cred că alpinismul nu trebuie să aibă drept țel principal acrobatica alpină. Este și aceasta o cale de perfecționare, de a face ca acest sport să facă pași înainte. Alpinismul este însă cu mult mai complex, cu mult mai bogat în structurile sale intime, este un mod de a te forma pentru viață.

1



2



3

LATORIȚA- FEERIE ÎN APĂ ȘI GRANIT

Dor de ducă

Nu departe de Mălaia cîmpiilor, călătorul pornit în sus pe Lotru spre Voinească întîlnește la răspîntia dinspre Ciunget, satul cu cea mai mare centrală electrică a țării, apa neastîmpărată a Latoriței, leagăn de cristal pentru jocul argintiu al păstrăvilor și lostrițelor. Vlahuță a numit-o în scrierile sale Lotrița, dar noi am ajuns pe vale urmînd invitația (R.P. 10/1978) profesorului Gh. Ploaie — directorul școlii din Voinească — și nu am avut nimic a regreta în afara timpului întotdeauna prea scurt cît stărui iscată în sufletele oamenilor de frumusețea lumii, a locurilor și a oamenilor. Drumul e asfaltat și după ce trecem de centrala de unde se aud gemetele subpămîntene ale celor trei turbine — uriași de 240 tone fiecare, robiți de om sub muntele străbătut de labirintul galeriilor — el are ceva din atmosfera unor alei de parc liniștit unde «Fieteluță» nostru pare un cărucior pentru copii.

Ajungem astfel în Cheile Latoriței săpate de hierăstrăul lichid între cetățile stîncoase ale munților Pârâgunoiu și Tîrnovu. Mii de ani i-au trebuit apei să răzbească stavilele calcaroase, săpîndu-și tot mai adînc albia unde a rostogolit apoi șlefuri pe care le macină și azi ca un artist îndrăgostit de perfecțiunea rotundă a pietrei. Latorița formează cascade înspumate asemeni unor albe broderii de război și ample marmite cu cleștar, ca niște răsturnate scoici antidiluviene, în care fulgeră săgețile de sidef ale păstrăvilor, sau obosită vremelnic: poposește în bulboane și meandre.

Dar dacă cheile și defileele au toate, oricît de mărete ar fi, multe lucruri comune, urcînd pe firul apei întîlnim o seamă de imagini care formează specificul Latoriței: pragurile dure de granit, ca niște trepte făcute de pașii timpului pe care apa coboară măiestuoasă. Granitul s-a acoperit cu vremea de o paletă de culori în care verdele domină într-o feerie a nuanțelor învesmîntată în racla rece a apei, ce duce gîndul departe totuși de austeritatea munților spre adîncurile marine ale tropicelor. După aproape 20 de km, după un colț abrupt al drumului, Latorița ne întîmpină cu alt spectacol unic: căderea de peste 15 m a cascadei pîriului Turcinu pe care imaginația plastică a oamenilor locului a numit-o «Apa Spînzurată». În peretele granitic, brăzdat de cutele vîrstei geologice, cuțitul apei a străpuns hornuri bizare lăsate azi mai mult descoperite vederii cu cît pîrîul și-a dăruit o bună parte din debit lacului de acumulare. Jos, Latorița se răsfață în adevărate cupe scobite de mîngîierile milenare ale mîinilor acvatice în trupul dur al lespezilor gigantice. Totul e aici rotunjit și limpede, îmbiind la o baie de apă și soare.

Pe măsură măreției naturii se ridică mai sus barajul lacului de la Petrimanu, unde oamenii au silit apa să urce muntele, pompînd-o spre oglinzile lac. Vitrina din pe Lotru. La coada lacului se mai văd, acoperite de apele Latoriței, urmele coloniei constructorilor, forfotind altădată de activitatea febrilă. Acum, lacul liniștit așteaptă terminarea unui complex turistic, viitor loc de odihnă și agrement pentru aceiași oameni ai bătăliilor gigantice cu apele și munții. De aici se poate ajunge la Polovragi peste Curmătura Oltețului. Trecînd și de lacul Galbenu, spre sfîrșitul acestei văi vegheate mereu de pe-nălțimi de stînele ciobanilor vîlceni și gorjeni, mai poți admira tainica lucire de argint a iezerului Latoriței, înconjurat de chipuri enigmatice cioplite în stîncării de capriciile naturii. La crepuscul, pe cerul de un albastru pur irizat de purpura solară se detașează tulburător o astfel de sculptură a stihiilor: un cap de copil cu părul răvășit de vînt ascultînd parcă nașterea miraculoasă a riului, cîndva, demult, în timpul marilor glaciațiuni.

DAN CONDEESCU

Fotografii de PAVEL TANJALĂ

1) Urcînd pragurile de taină ale riului.
2) Culori exotice, nuanțe marine, îmbracă trupul stîncos al muntelui.
3) La «Apa Spînzurată» deasupra riului.

Mica enciclopedie a drumeției

TIMIȘUL

Este cel mai mare și mai însemnat riu al Banatului. Autoritate și hidrologică este foarte veche și de necontestat, de vreme ce și-a imprumutat numele înfloritorului oraș, zureclat de asemenea cu un superlativ, de cea mai frumoasă așezare urbană din cîmpia bănățeană. Lucrurile s-au petrecut de mult, în vremea cînd ecostrum Timișienuss își oglindea pădurile în unda molcomă a riului. Cu timpul ecestea de pe Timiș s-au dovenit sorgsul de pe Șegan: rîul patera, izbăvit de măștini și brațe bălțite și-a croit albia mai către miază-zi, dăruind în schimb timișorenilor un loc de incîntare și odihnă printre sălcii umbroase de la Șag.

Dar, pentru că biografia oricărui rîu începe cu leagănul de ape în care își adună ființa, va trebui să ne întoarcem, cale de două sute de kilometri, pe meleagurile sudice ale Banatului, în județul Caraș-Severin. Timișul este — ca și Bîrzava sau Nera — un fiu al Semeniculul. I-ag spune chiar fiul său preferat, de vreme ce ecasteiul de ape al Banatului își dăruiește numele unuia dintre cele mai năvalnice pîraie. De la înălțimea celor 1 440 m, de unde vede lumina zilei și pînă în hotarul satului Gărîna, acest braț al Timișului este însemnat pe hartă cu numele de Pîrîul Semenicului. Apoi, pe măsură ce coboră treptele de piatră ale acelui versant nordic al masivului, descoperi în alte cîteva izvoare locurile de obîrșie ale Timișului: Pîrîul Lupului, Pîrîul Grădiște. După ce își depun unda de cleștar în lacul de la Trei Ape, urzeala de pîraie pornite din tinoavele Semenicului își începe călătoria cu numele lui adevărat. Pe teritoriul țării noastre, Timișul străbate 241,2 km, «Fișa sa tehnică» nu conține date prea spectaculoase: colectează o suprafață de bazin de 5 248 km p în care sînt cuprinși 35 de afluenți; cu o contribuție mai însemnată se înscriu Teregova, Criva, Pîrîul Rece, Armeniș, Bolvaniță, Bistra, cu Bistra Mărului, Nădrag, Slatina, apele dirijate din Bega prin nodul hidrotehnic Topolovăț (pe dreapta), Brebu, Timișana, Șurgani, Poganiș, Lanca-Birda (pe partea stîngă), cel mai important dintre acestea fiind Poganișul, cu o suprafață a bazinului de recepție de 700 km. p.). În zona montană, panta sa medie nu depășește 5 la sută, scade la 3 la sută pe cursul mijlociu, pentru ca, înghițit în cele din urmă de nemărginirea cîmpiei, să devină molcom, aproape leneș. Debitul mediu îl este de 35 m.c/sec. iar cel maxim, de peste treizeci de ori pe-atît, de 1 120 m.c./sec. În aval de Hitiaș debitele se lasă influențate și de viiturile care se formează pe Bega. În amonte de nodul hidrotehnic Topolovăț, deoarece o parte (peste 1 200 m.c./sec.) se descarcă în Timiș, prin canalul Bega-Timiș. Începînd de la Coștei, pe o lungime de 100 de kilometri, este îndiguit pe ambele maluri. În afară de

Trei Ape, nu cunoaște, în bazinul superior, odihna reconfortantă a unui lac cu acumulare permanentă; pe cursul mijlociu înșiruie acumulările sezoniere de la Hitiaș și Pădureni. Spre deosebire de Bega, împreună cu care curge aproape paralel o lungă bucată de drum, nu este canalizat pe nici o porțiune. Poate că principala calitate a Timișului este aceea că apele sale nu cunosc consecințele nefaste ale poluării. Rîul preferat al Semenicului trece drept un rîu curat pe tot cursul său, spre marea bucurie a undițarilor. Cine vrea să-i însoțească primii pași, pe porțiunea pe care nu-i decît un fir năvalnic de apa, va trebui să se mulțumească doar cu o potecă de picior. Îl vom descoperi astfel oblișia destul de aproape de complexul turistic de pe platoul Semenicului într-un gol de munte roșit la lumină printre molidișuri dese (aici i se spune chiar «Pîrîul Între molizi»), cantonul silvic Molidu este reperul care ne călăuzește către satul Gărîna.

Pîrîul Semenicului este afluentul altui braț al Timișului, Grădiștea în toponimia locală, desprins din același trup de munte. După ce ocolește pasul Prislop, care îl separă de bazinul Bîrzavei, înaintează către răsărit paralel cu șoseaua ce vine de la Reșița, depunîndu-și unda în lacul de acumulare aflat în imediata vecinătate a Gărînei. Împreună cu pîraiele Brebu și Semenic formează cele «Trei Ape» care au dat numele lacului și stațiunii (hotel-restaurant, căsuțe cu peste 200 locuri de cazare, șirand, bază de agrement pentru sporturi nautice) înfiripate pe malul său. Ne aflăm în mijlocul unei originale depresiuni montane (Gărîna-Brebu Nou), cu privelișți încîntătoare, dominate de chipul blînd al tătoare, dominate de chipul blînd al Semenicului, cu locuri de odihnă și vacanțe de neuitat. Pentru acest motiv, satului **Gărîna** i s-a atribuit simbolic supranumele de «Sinaia Banatului». Vecinătatea muntelui, diferența mare de altitudine (1 410 m pe Semenic, 900 m. în tipsia depresiunii), circulația curenților de aer, particularitățile reliefului dau naștere unui regim termic interesant, caracterizat prin ierni prelungite, cu zăpezi abundente, care creează condiții bune pentru practicarea schiului. Comuna de reședință, **Brebu Nou,** așezată pe pîriul omonim, nu mai păstrează crenumelen castorului decît în toponimie (breb fiind sinonimul rozătorului cu prețioasa-i blană); ea este astăzi nu numai o așezare de vacanță, ci și o răscruce de drumuri turistice îndreptate către locuri fermecătoare, ori către interesante vestigii istorice, pe care călătorul le descoperă pe valea Pogănișului sau în satele Valeandeni, Păltiniș, Apadia etc.

Începînd de la barajul lacului de acumulare, pîraiele care s-au adunat aici, asigurînd un volum de 6 milioane m c de apă, vor curge mai departe într-o singură albie, cea a Timișului. Consecvenți hotărîrii de a-l înoți cursul superior de-a lungul unei splendide zone de munte, vom porni pe un traseu prin pădure, destul de lung, dar nu anevoios, care ne va scoate la **Teregova.** El urcă pe culmea Dosul Semenicului, traversează Dealul Strîmba pe la Bradul Moșului (970 m alt) și numeroase pîraie, care își oferă riului ofrandele de apa, ajungînd la un moment dat în preajma Cheilor de Sus ale Timișului, pentru a se așterne apoi pe interfluviul dintre albia acestuia și afluentul său Teregova. După un popas în Poienile Teregovei, cu o poziție dominantă asupra văilor din jur, vom coborî în comuna omonimă situată pe drumul național Orșova — Caransebeș. Teregova este o localitate cu pro-

nunțate valori turistice: un cadru natural odihnitor, numeroase posibilități reale creative, din care nu lipsește pescuitul și plimbările în aerul curat al pădurilor din jur; de-aici se pot organiza excursii pe muntele Godeanu. La Teregova, Timișul face marele cot de aproape nouăzeci de grade, schimbîndu-și direcția către nord; cel ce vine dinspre Orșova pe șosea, va urca serpentinele care ajung în șaua Porții Orientale, cumpănă între apele Timișului și ale Cernei, de unde va avea sub priviri panorama largă a munților Țarcu, Cernei și Semenic, precum și conturul văii ce se pierde spre miazănoapte. De cum am depășit limita așezării, peisajul se schimbă brusc: locul culmilor domoale este luat de pereți înalți și abrupți, operă remarcabilă a Timișului, care străpunge din nou roca metamorfică, dînd naștere Cheilor Teregovei. Urmează un scurt respiro, prilejuit de trecerea pe lîngă vatra deschisă a **Armenișului.** La ieșirea din sat ne vom odihni și noi în popasul turistic de la Piatra Scrisă, așezat chiar pe malul riului. Amatorilor de drumeție, Armenișul le oferă cel puțin două porți, pe Pîrîul Larg și pe Pîrîul Alb, deschise către inima masivului Țarcu. Celorlalți, Timișul le călăuzește pașii printr-un alt baraj de piatră: Cheile Armenișului, ultimul obstacol mai serios în înaintarea sa către dărîmurile fără zbucium ale cîmpiei. Mai sînt 20 de kilometri pînă la Caransebeș și șoseaua trece acum prin **Slatina-Timiș.** Numele localității, alcătuit din două hidronime, indică punctul de confluență al respectivelor cursuri de apă. De aici, un drum (din păcate nemodernizat!), înscris într-un peisaj atrăgător, ne poate readuce acolo de unde am plecat, la Brebu Nou, apoi la Trei Ape și Gărîna, însoțind pînă aproape de obîrșie valea rîului Slatina, Timișul străbate alte localități — **Bucoșnița, Petroșnița, Buchin, Prisian** — într-un peisaj mereu schimbător, primește puteri noi de la un număr mare de afluenți, mai mici sau mai mari, săpîndu-și terase largi și lățindu-și albia printre finețe și livezi. Aici, se pot instala corturi, se poate face baie în rîu. Casele noi ale sătenilor din Prisian par niște vilișoare cochete dintr-o mică stațiune climaterică. Ne aflăm în confluența cu Valea Mare; un drum nemodernizat ne poartă de-a lungul rîului, pînă la **Lindenfeld,** localitate cu valențe turistice,precum Gărîna sau Brebu Nou, oprindu-se în cele din urmă în coasta nordică a muntelui Nemanu. Reveniți în șoseaua, vom parcurge ultimii kilometri ce ne mai despart de Caransebeș. O vizită la Muzeul orășenesc ne va oferi o imagine cuprinzătoare asupra treptelor de istorie străbătute de această străveche așezare de pe malurile Timișului: un bogat material arheologic provenit de la **Jupa** (4 km. de oraș), pe a cărui vatră a dăinuit anticul Tibiscum, mărturii despre atestarea sa documentară, la sfîrșitul secolului al XIII-lea, despre rolul jucat în organizarea politică a primelor cnezate românești, prelungit apoi pe o întinsă perioadă a evului mediu, despre îndelungatele sale tradiții culturale, precum și despre profundele transformări la care a fost supus în ultimele decenii. Drumuri adunate din toate cele patru puncte cardinale (în afară de cel pe care-l parcurgem de la sud la nord, pe valea Timișului, un drum face legătura cu Reșița, deci cu văile Poganișului și Bîrzavei, în timp ce un altul, în direcție opusă, spre răsărit, se înscrie pe valea Bîstrei, suprapunîndu-se peste vechiul drum roman care înainta către inima Țării Hațegului) conferă Caransebeșului funcția unui oraș de tranzit turistic. Următorii 42 de kilometri reprezintă distanța pînă la **Lugoj.** Ultima așezare importantă de pe teritoriul județului Caraș-Severin este comuna **Constantin Daicoviciu** (nume atribuit recent, în memoria ilustrului istoric născut aici), iar prima din județul Timiș, **Gătvojdia,** aflat și el între două ape, la confluența cu Sudrașul. Pe noi ne interesează însă drumul desprins către răsărit, care se îndreaptă spre **Nădrag** (pe firul riului omonim, de asemenea afluent al Timișului) și spre cabana **Cîprior** (900 m alt) din munții Poiana Ruscăi. Din comuna **Criciova** (la 4 km de Gătvojdia) un drum lateral la fel de scurt răzbate pînă în satul **Jdioara** pe care-l menționăm aici întrucît pe dealul din preajma-i mai pot fi văzute încă ruinele cetății Jdioara, martoră la numeroase și importante evenimente din istoria Transilvaniei, începînd din anul 1320. Municipiul Lugoj (prezentat la această rubrică nr 8/1979 al revistei noastre), este cel mai mare centru urban de pe malurile Timișului. Lugojenii se bucură de prezența riului la 7 kilometri de oraș, la capătul comunei **Coștei.u.** Într-o liziera de pădure funcționează un popas turistic unde localnicii, și nu numai ei, descoperă un plăcut loc de agrement, cu plaje și maluri luate în stăpînire de pescarii amatori. Începînd de la Coștelu, Timișul părăsește șoseaua, pentru a reapare dincolo de Timișoara, la Șag, pe magistrala rutieră internațională care intră în țară pe la Moravița. El curge o bună bucată de cale printre cele două artere de asfalt care leagă Lugojul de Timișoara, cea directă, prin **Recaș** și cea ocolitoare, prin **Buziaș,** fără să i se estompeze cu nimic virtuțile turistice, aflate la loc de cinste la **Hitiaș, Bazoș, Chevereș** sau **Albina** Cei mai căutați dintre bazele riverane de agrement din apropierea Timișoarei rămîne cea de la **Șag-Timișeni,** dotată cu cabane, căsuțe, plaje, terenuri de sport etc. Timișul curge acum lent, cu o jumătate de metru pe secundă, traversînd în diagonală, către sud-vest, neteda cîmpie a Banatului; lîngă comuna **Grănicerl** trece pe teritoriul iugoslav, depunîndu-și apele în Dunăre, în apropiere de Pancevo. Cine s-a ostenit să-l însoțească, măcar pe cîteva porțiuni și să-și odihnească privirile în albia lui rămîne cu imagines unui rîu îmbrăcat în străie imaculate. ca pentru o perpetuă sărbătoare a oamenilor.

NICOLAE DOCSĂNESCU

TRASEE TURISTICE

● **ÎN MUNȚII SEMENICULUI** — Comuna Slatina Timiș-Valea Slatinei-comuna Brebu Nou-lacul «Trei ape» — Gărîna-canton Molidu-vîrful Semenic 1 442 m. — Complex turistic Semenic 1 410 m; drum auto pînă la motelul Gărîna (24 km) în continuare poteci marcată-cruce albastră, durata 3 ore (de la Gărîna); din complexul turistic Semenic trasee turistice spre Munții Aninei. ● **ÎN MUNȚII ȚARCU-GODEANU**-Borlova-Plaiul Borlovei-Fîntîna Voinii-Complexul turistic Muntele Mic 1 540 m. — marcaj bandă roșie. Caransebeș-Borlova: drum auto 13 km; din Borlova telescaun și drum auto spre Muntele Mic; de la Muntele Mic prin vîrful Șeroni (șaua Jigoriei)-refugiul Cuntu-vîrful Țarcu 2 190 m — marcaj bandă roșie; durata 3 ore; ramificații din vîrful Țarcu: traseu de creastă prin vîrful Mătania 2 166 m.-vîrful Baicu 2 199 m-Șaua Iepei-Valea Corciovei-confluența

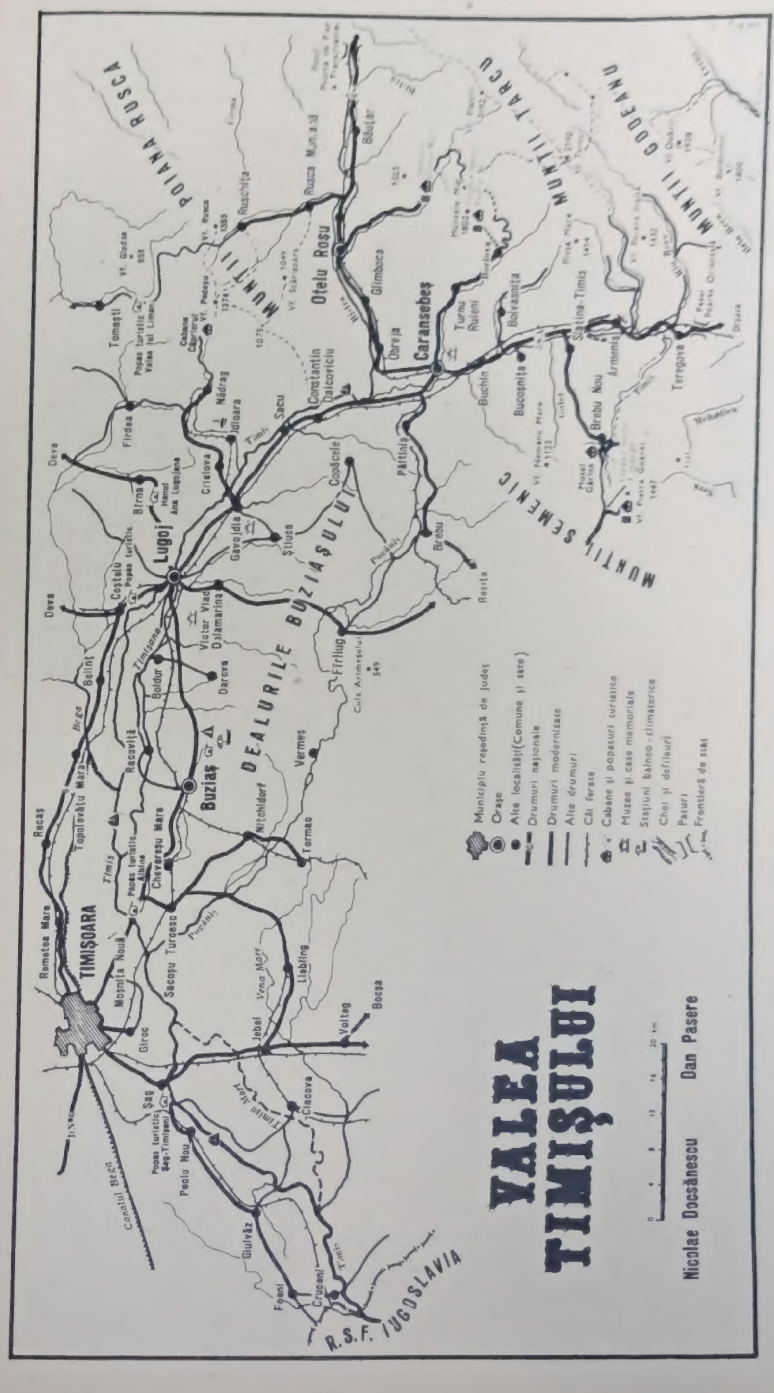

Riul Șes, spre Gura Apei (Rîul Mare-Retezat) marcaj bandă roșie; durata 7—8 ore; spre vîrful Godeanu 2 230 m-ramificație din platoul Scheiului (șa) — prin vîrful Prislop 1 961 m-Mălăcile-vîrful Tucila-Godeanu-Platoul Scărișoara-marcaj bandă roșie, durata 8 ore; ramificație pe Piciorul Bulzului-Bisericile din Butz Valea Cernei-Cheile Corcoaiei-Cerna Sat. sau, pe creastă prin vîrful Micusa-vîrful Galbena-Vîrful Păltinu 2 149m-Curmătura Soarbele-Piatra Iorgovanului-vîrful Albele-saua Platoiul Mic-cabana Butz 1 580 m-marcaj bandă roșie, durata 10 ore; din Piatra Iorgovanului — ramificație spre cabana Cîmpușel-marcaj triunghi roșu, durata 3 ore și din Curmătura Soarbele prin Lunca Berhină în Valea Lăpușnicului Mare, marcaj punct roșu, durata 1—2 ore; din vîrful Godeanu, ramificație pe Oslea Românească spre Cerna-Sat și pe creasta Otanului-Pietrele Albe-vîrful Dobrii 1 929 m spre Băile Herculane. Din stațiunea Poiana Mărului (pe valea Bistra Mărului-24 km din Orșelul Rosu) pe Plaiul Șucului-Piatra Scorilei 1 617 m-la complexul turistic Muntele Mic, marcaj bandă albastră, durata 3—4 ore, ramificație pe creastă în vîrful Mătania; spre Șaua Iepei-Gura Apei-marcaj bandă roșie; din comuna Armeniș pe valea Rîului Alb-cantonul Lupu-poiana Lapușului-Muntele Piatra 1 411 m -Muntele Șerigoniu-refugiul Cuntu-ramificație spre Muntele Mic și vîrful Țarcu-marcaj cruce albastră durata 6-7 ore (pînă la Cuntu). Din Teregova pe Valea Hidegului-Piciorul Baranului-valea Rîului Șes-vîrful Tucila-vîrful Godeanu-marcaj triunghi albastru (parțial marcat) durata 7—8 ore ● Traseul eautic poate fi început din Caransebeș și se desfășoară pe aproape 150 km. Primăvara și la începutul sezonului cald aprilie-mai, se poate coborî cu bărcile pneumatice, caiace sau canoe, chiar de la Teregova; mai tîrziu, la începutul lui iunie-iulie, Timișul poate fi coborît numai din aval de Caransebeș, după confluența cu Bistra. Sectorul cel mai spectaculos pentru coborîtorii pe ape rămîne defileul Teregova-Armeniș, culminînd cu succesiunea de praguri din zona Armeniș-confluență Goleț, dar nu poate fi parcurs mai tîrziu de luna mai, apele fiind mici. Clasicul traseu nautic pe Timiș, începe de la Caransebeș și se desfășoară pe aproximativ 100 km. pînă la Șag durata 3—4 zile. În primul sector Caransebeș-Lugoj, apele mai aduc ceva din sprinteneala coborîtorului din munți, viteza curentului fiind aproape de 4,2 km; mai apoi intrînd în cîmpie se linevește, ne plimbă molcom în largi unduiri prin cîmpia Lugojului; începînd de aici, pe tot parcursul malurile sînt îndiguite și taluzate. După întîlnirea cu apele Begăi, ce sosesc prin canalul Bega-Timiș, riul își scutură oboseala pentru scurt timp, devenind mai sprinten; o nouă întîlnire-confluența cu Timișoara, îi domolește definitiv elanul și calm ne poartă prin cîmpia Timișului, cu mai puțin de 1 km/h; în ultima etapă pînă la Șag sau mai departe spre confluența cu Timișul Mort, vom trage din plin la rame, apa lăsînd impresia că a adormit. Parcurgerea cu bărci pneumatice se poate face în 4—5 zile, cu o medie de 20—25 km/zi, adevărată vacanță pe apa; etapele poc fi repartizate după posibilitățile de cazare, evitîndu-se supraîncărcarea bărcilor cu saci de dormit și corturi, cazarea asigurîndu-se în popasurile turistice de la Coștelu, Albina și Șag-Timișeni.

DAN PASERE

GEORGE ENESCU, ARTIST AL OAMENILOR

Nu se mira nimeni la noi cînd, în concertele simfonice, publicul fredonează împreună cu orchestra motivele celor două **Rapsodii** române de Enescu. Ele sînt atît de cunoscute, încît le știu pînă și copiii de vîrsta primei școli. Au fost scrise cu optzeci de ani în urmă, găsind auditori insuflețiți pe tot globul. Melodiile lor, cînd cu mersul săltăreț, cînd sorcindu-se lin ca rîurile de șes, deșteaptă în ascultătorii străini imagines familiară a unor plaiuri însorite. Imagine tălmăcită în sunete a unei țări cu coline blînde, livezi îmbelșugate, grădini înflorite și cer senin.

În amintirile sale, compozitorul nu pare să atribuie o importanță prea mare **Rapsodiilor** — odată ce creația sa cuprinde opere mult mai importante — chiar dacă aceste două lucrări i-au răspîndit încă din tinerețe numele în lumea întreagă. Au figurat și continuă să figureze în repertoriul celor mai de seamă dirijori, de la Gustav Mahler și Leopold Stokowski, la Arturo Toscanini și John Barbirolli, al celor mai mari orchestre simfonice de la Paris, Londra și Boston, la Tokio, Moscova și Beijing, ișcînd peste tot aplauze însuflețite. Ele constituie invitații la un voiaj imaginar în România, patria lui Enescu, țară a cărei artă populară este, și după două milenii de existență, vie și de-o bogăție, diversitate, originalitate neasemuite, trecutul și prezentul conviețuind în manifestările ei într-o armonie desăvîrșită.

Din această artă populară, exprimată în cîntec, joc, arhitectură, pictură, costum și ceramică s-au inspirat de-a lungul veacurilor poeții, scriitorii, pictorii, muzicienii români. Între ei, George Enescu este cunoscut pretutindeni, atît ca mare artist al viorii, pianului și baghetei, cît mai ales ca autor al unor simfonii, suite, cvintete, cvartete, sonate și lieduri, ca și al tragediei lirice **Oedip**, pe libretul poetului francez Edmon Fleg, în versiunea românească a lui Emanoil Ciomac.

Dacă despre violonistul Enescu s-a spus că era un geniu, a cărui copleșitoare forță de captivare îi făcea pe ascultători să plîngă de emoție, marturiile despre compozitor nu sînt mai puțin entuziaste. Lucrările sale vădesc, cum arăta compozitorul francez Alfred Bruneau, **o liberă înnoire de formă și expresie**, cu opera **Oedip** să fie situată — după premiera almeriată de la Paris, în martie 1936 — alături de **Tristan, Boris Gudunov, Pelleas și Wozzeck**. «Sublim, iată singurul cuvînt potrivit pentru această muzică, cuvînt pe care îl putem folosi fără vreo reticență», exclama Gabriel Marcel într-o cronică din **Le Figaro** la 18 martie 1936.

Cine a fost acest muzician complex, cu concerte strălucite în două continente, cu o creație interpretată, pe lîngă autorul ei, de cei mai aleși artiști, formați cameraderi și ansambluri simfonice contemporane?

George Enescu s-a născut la Liveni, în nordul Moldovei la 19 august 1881. Și-a evocat pisturile natale în lucrări ca suita simfonică **Poema română**, opus 1, **Rapsodiile române**, opus 11, **Suita sătească pentru orchestră**, opus 27, **Suita pentru vioară și pian «Impresii din copilărie»**, opus 28, **Uvertura de concert pe teme în caracter popular românesc**, opus 32 s.a. În ele, compozitorul a pus cîteva din amintirile copilăriei sale, evocînd imagini din patrie, oameni și locuri ce i-au rămas dragi pînă la sfîrșit.

Poate că nota cea mai caracteristică a creației lui Enescu este această nemărginită dragoste de țară și de oameni ei. În clipele cele mai fierbinți ale inspirației sale, el a cîntat Moldova, a cîntat cîmpia românească, doina și jocul popular, pe care le-a iubit cu întreaga putere a inimii sale generoase, socotindu-le «**superbe**» **a iubi**, spune el, «**este ceva grav, și mai ales ceva definitiv**». Iar «**prima datorie**» a sa o socotește aceea de a face cunoscută România în lumea întreagă, pe care a străbătut-o, cu gîndul mereu acasă, la ai săi.

Peisajele mirifice ale României l-au inspirat fără încetare pe Enescu, așa cum o mărturisea la deplina maturitate, stăpîn suveran pe mijloacele sale de expresie: «**De țara mea mă simt legat prin toate fibrele mele. Legătura mea cu pămîntul, cu cerul și apele Moldovei nimic nu o poate desface. În molcomul peisagiu moldovenesc, printre oameni cuviincioși, de discretă noblețe sufletească ai acestei blagoslovite provincii, mă simt în cel mai prielnic mediu. Mă simt înfrățit cu tot ce este românesc. Peisajul natal parcă mă înviorează. La Liveni mă întorc printre oameni și lucruri, a căror revedere pune polen pe amintire. Pămîntul natal, cu tot ce e pe el, îl purtăm toată viața în noi și e prezent în cîntec, în poemă, în piatra sculpturală, în pînza pictată, ca și în faptă. Fără el am fi sarbezi**».

Studiile urmate de Enescu de la vîrsta de șapte ani, la Conservatorul din Viena, ca și la Conservatorul din Paris, n-au făcut decît să consolideze legăturile firești cu patria. Deși a profitat de cuceririle muzicii occidentale, el și-a făurit cuvînd un limbaj propriu și original, întemeiat pe folclorul românesc. Dacă în primele sale compoziții mai cita motive din folclor, s-a identificat curînd în așa măsură cu felul de a cînta al poporului, încît și-a creat întreaga muzică în spirit popular. În lucrările sale, temele au caracter folcloric, sînt admirabil dezvoltate, ducînd la o expresie directă, pasionată, concentrată, care captivează auditoriul. Uneori, melodia enesciană e blîndă și senină, de parcă ar fi împletită din simple și umile flori de cîmp. Alteori, ea răsare din frămîntarea gîndurilor, crescînd tumultuos pînă la intensități dramatice. Întotdeauna însă compozitorul află deziegarea zbuciumului său sufletesc, împăcarea care oglindește optimismul, încrederea sa în viață și în frumusețile ei.

Datorită acestei încrederi în prețul vieții și în demnitatea omenească, George Enescu a fost nu numai un mare violonist, dirijor, pianist, pedagog și un compozitor de seamă al secolului XX, ci a fost în aceeași măsură și un artist luptător, apărător al valorilor perene ale culturii și civilizației. În timp ce Europa fierbea în focul stîrnit de ideologiile fasciste, el a luat atitudine împotriva exploatării, a prigoanei, a urii de rasă. Era convins că **arta nu cunoaște distincții rasiale și nu pot înțelege cum un artist e în stare să urască ființe omenești pentru faptul de a se fi născut într-un grup sau altul**». În turneul prin Statele Unite ale Americii, la începutul anului 1937, Enescu își încredința unui ziar convingerea că **arta nu poate să propășească acolo unde este urî și opresiune. Sufletul omenesc nu se poate dărui decît în pace**».

Enescu n-a încetat să-și afirme încrederea în acele valori morale care garantează viața și o feresc de neorînduirile conjuncturilor politice. Nici nu putea să fie altfel, odată ce în ajunul celei de-a doua conflagrații mondiale, el se declara «**pacifist convins**». Visarea baghetei, creația le socotea factori activi în asigurarea păcii. Chiar dacă pacea aceasta nu stîrnea în vreun fel de artiști, arta nu-și pierduse rolul de a conecta și de a uni, de a încuraja, tocmai într-o perioadă tragică a istoriei contemporane.

În agitația unor patimi contradictorii și aspirații diverse, Enescu a fost preocupat în egală măsură de arta sa și de destinele întregii omeniri. La preocupat îndeosebi soarta României, a patriei sale, ale cărei comori și frumusețe naturale, ai cărei oameni de o rară ginăție și simțiri sînt prezente în întreaga sa operă. În amintirea lor și-a aflat el inspirația, împreună cu forța morală de care avea nevoie spre a milita pentru pace, progres și omenie. De asta le-a și zugrăvit cu atîta căldură — îndeosebi în **Suita pentru vioară și pian «Impresii din copilărie»**, compusă în anul 1940 — evocînd chipuri și peisaje, momente de viață și stări sufletești, un scripcar, un cerșetor bătrîn, o grădină străbătută de-un pîrîu, o pasăre în colivie, ceasul cu cuc din casa părintească, cîntecul greierului în tindă, luna intrînd pe fereastră, vîntul huind în horn, o furtună în miez de noapte, răsăritul soarelui. Toate acestea sînt chiar titlurile pe care autorul le-a dat celor zece fragmente ale suitei sale, care, deși este scrisă doar pentru două instrumente, are respirația largă a unui poem simfonic.

George Enescu trăiește în constînta contemporană cu un mare rapsod al universului românesc. Un festival internațional trienal îi perpetuează memoria, prin recitaluri, concerte și spectacole lirice organizate în luna septembrie la București. În acest an, cu ocazia centenarului nașterii marelui compozitor român, festivalul din septembrie dobîndește o deosebită strălucire datorită numeroaselor și valoroaselor participări de artiști, oaspeți din țară și de peste hotare. I se adaugă opera completă enesciană încisă pe discuri «Electrecord» și oferită melomanilor de pretutindeni în cele mai alese interpretări, demne de nobila artă a lui George Enescu.

GEORGE SBÎRCEA

LA TESCANI

Un drum despre din șoseaua ce leagă Bacăul de Moinești mă poartă către Casa cu amintiri de la Tescani. După ce străbate satul răsfirat pe malurile aici foarte largi ale Tazlăului, el urcă panta unei dulci coline așternută la locul ei, asemeni altor sute de coline vălurite molcom din trupul munților, după rînduielile atît de familiare nouă și atît de precize ale peisajului moldav, sfîrșindu-se în fața parcului cu arbori seculari, printre care se zăresc zidurile albe ale vechiului conac.

Nu s-au scurs decît trei decenii și jumătate de cînd, prin ferestrele mari, deschise larg către cortinele de verdeață, mai răzbăteau vii, viguroase sau catifelate, sunetele scoase de arcușul vrăjit al lui George Enescu. O lumină strălucitoare, de o ireală transparență, coboară din seninul zilei de vară, strecurîndu-se prin filtrele nețiute ale văzduhului, pentru a se așterne apoi blîndă, odihnitoare, peste obiectele din jur. Poate că acest dar al naturii a fost făcut anume marilor artiști capabili să deslușească în atmosfera pură a Tescanilor polifoniile corpurilor cerești sau imperceptibila descompunere a luminii în culorile curcubeului. Este absolut sigur că trecînd prin odăile mari și înalte, văruite în alb, ca orice casă țărănească, ori plimbîndu-te pe aleile umbroase ale parcului, vei înțelege ce a însemnat acest colț de plai pentru liniștea, echilibrul și arta lui Enescu. Îl vei înțelege infinit mai bine pe Enescu. Așa cum, bunăoară, după ce ai fost la Zelazowa Wola, nu departe de Varșovia, te simți mult mai aproape de universul romantic al creației chopiniene.

*Cîtesc în una din sălile muzeului cuvintele emoționante așternute, după săvîrșirea din viață a artistului, de mai tînărul său prieten, compozitorul Mihail Jora, cel ce avutese privilegiul să se bucure de ambianța fără pereche a vechiului conac de lîngă apa Tazlăului încă din îndepărtatele vacanțe ale copilăriei: «De mulți ani, de cînd îi cunosc cartea caldă și afectuoasa privire pătrunzătoare și inteligentă, îi iubesc ierbi și iarbă. E prezent la toate frămîntările conjuncturilor politice. Nici nu putea să fie altfel, odată ce în ajunul celei de-a doua conflagrații mondiale, el se declara «**pacifist convins**». Visarea baghetei, creația le socotea factori activi în asigurarea păcii. Chiar dacă pacea aceasta nu stîrnea în vreun fel de artiști, arta nu-și pierduse rolul de a conecta și de a uni, de a încuraja, tocmai într-o perioadă tragică a istoriei contemporane.*

*În agitația unor patimi contradictorii și aspirații diverse, Enescu a fost preocupat în egală măsură de arta sa și de destinele întregii omeniri. L-a preocupat îndeosebi soarta României, a patriei sale, ale cărei comori și frumusețe naturale, ai cărei oameni de o rară ginăție și simțiri sînt prezente în întreaga sa operă. În amintirea lor și-a aflat el inspirația, împreună cu forța morală de care avea nevoie spre a milita pentru pace, progres și omenie. De asta le-a și zugrăvit cu atîta căldură — îndeosebi în **Suita pentru vioară și pian «Impresii din copilărie»**, compusă în anul 1940 — evocînd chipuri și peisaje, momente de viață și stări sufletești, un scripcar, un cerșetor bătrîn, o grădină străbătută de-un pîrîu, o pasăre în colivie, ceasul cu cuc din casa părintească, cîntecul greierului în tindă, luna intrînd pe fereastră, vîntul huind în horn, o furtună în miez de noapte, răsăritul soarelui. Toate acestea sînt chiar titlurile pe care autorul le-a dat celor zece fragmente ale suitei sale, care, deși este scrisă doar pentru două instrumente, are respirația largă a unui poem simfonic.*

George Enescu trăiește în constînta contemporană cu un mare rapsod al universului românesc. Un festival internațional trienal îi perpetuează memoria, prin recitaluri, concerte și spectacole lirice organizate în luna septembrie la București. În acest an, cu ocazia centenarului nașterii marelui compozitor român, festivalul din septembrie dobîndește o deosebită strălucire datorită numeroaselor și valoroaselor participări de artiști, oaspeți din țară și de peste hotare. I se adaugă opera completă enesciană încisă pe discuri «Electrecord» și oferită melomanilor de pretutindeni în cele mai alese interpretări, demne de nobila artă a lui George Enescu.

Vara lui 1929 și-o petrece tot la Tescani, aplecat asupra partiturii poemului Vox Maris. «Am lucrat la acest poem mai bine de 15 ani. De data asta eu însumi am făcut sonetul, mai bine zis l-am trăit, am văzut tot ce voi pot descrie». Zece ani de muncă fără preget (au fost inclusiv operei Oedip. Pe ultima filă a manuscrisului este făcută mențiunea: «Tescani, aprilie 1931». Viscol cumplit ninsese cîteva fragmente din întreaga lume muzicală a marșului nostru, de-atci, de pe malul Tazlăului «De la Baba Hîrca la Oedip» se plămădește ființa muzicii românești», susținea Constantin Brăiloiu. Astăzi înaltpreasfințitul a ansamblului expeziționat de la Tescani pentru, în semn de omagiu, numele universalei capodopere «Vale Oedip». Este locul în care organizatorii noului edificiu muzeal au reînviat, în anul omagial al centenarului, tradiția romînilor muzicale inaugurate cu decenii în urmă sub auspiciile generoase ale geniului enescian.

În marele salon în care domină pianul Maestrului au loc concerte camerale sau recitaluri vocal-instrumentale susținute de artiști prestigioși din importantele centre muzicale ale țării.

Ideea unei continuități artistice în climatul atît de propice al Tescanilor l-a urmărit pe Enescu pînă către sfîrșitul vieții. În testamentul pe care l-a semnat în anul 1947, el își exprima dorința ca reședința de la Tescani să devină «un loc de odihnă, recolegere și creațiune în care să vină să stea temporar sau periodic artiști și intelectuali români și străini».

Ecoul acestei dorințe și-a găsit astăzi o deplină împlinire. Începute la mijlocul deceniului trecut, lucrările de restaurare a clădirii au fost încheiate în primăvara lui 1980, cînd s-a deschis în corpul principal, Expoziția permanentă George Enescu. În încăperile anexe, amenajate cu trei ani mai devreme, Casa de creație își oferea ospitalitatea primilor compozitori și primilor artiști plastici români.

Au fost alocate fonduri însemnate pentru lucrările de restaurare propriu-zise, pentru dotarea clădirii cu mobilier, aparatură și material muzeistic, pentru asfaltarea drumului pe o porțiune de doi kilometri și pentru construirea unui nou pod peste Tazlău. Este aproape încheiată renovarea bisericii — monument istoric — construită la mijlocul veacului al XVIII-lea de Gheorghe Rosetti-Tescanu în mijlocul parcului a fost montată o fîntînă arteziană, originală lucrare de artă monumentală, sugerînd tuburile unei orgi uriașe.

Un muzeograf tînăr și entuziast, Alexandru Popovici, se dăruiește muncii sale, străduindu-se să facă din așezămîntul de cultură pe care îl gospodărește un pios loc de pelerinaj la cuibul de liniște și de recolegere a sufletului ce l-a fost atît de drag lui George Enescu și, în același timp, prodigioasă casă de creație pentru urmașii întru artă ai compozitorului. Artiști dintre cei mai profunzi și mai talentați s-au legat sentimental de Tescani și din 1977 vin în fiecare vară aici, se odihnesc, creează, se inspiră din frumusețea acestor locuri. Pentru că, așa cum spunea Enescu, «pămîntul natal, cu tot ce este în el, îl purtăm toată viața în noi».

NICOLAE DOCSĂNESCU

OMUL ȘI MUNTELE

DE ION PREDA

*Cartea lui Ion Preda se citește mereu cu sufletul la gură, ca unele cărți care te pătrunde de atmosfera tensionată a întîmplărilor povestite, despre legile aspre ale muntelui și despre riscul mortal de a nu le respecta, despre dîrzenia oamenilor și despre lupta dramatică a salvamontiștilor — semeni devotați muntelui și vieții semenilor lor — spre și sălus pe acestia din capcana propriilor greșeli fatale. Scrisă cu multă ardoare și polemică emoție, care se transmite cititorului odată cu dramatismul evenimentelor, cartea este un patetic apel, grăitor prin el însuși, pentru viață și valoarea ei inestimabilă, pentru ca bucuria existenței în mijlocul naturii să nu se preschimbe în tragică suferință a pierderii unei ființe iubite, rude sau prieteni, aflate în fiorosul vîrtej. Deși unele situații pentru adevărate ale lui Ion Preda sînt pline de o dragoste simplă și bărbătească pentru om, pentru semenul nostru. Există astfel în scrisul său o atitudine sumanistă care-i conferă o altă dimensiune, mai profundă decît esențializările legitime. Autorul, vechi și cunoscut clarist, și-a făcut ucenicia scrisului de foarte tînăr și a rămas — în ciuda anilor și obeliscelelor înălnite nu o dată în calea adevărului, pentru care s-a luptat înfocat — un pasionat, scriitor entuziast, om al condeiului, cu o neclintită credință că rău și inertia pot fi învinse, că dreptatea trebuie să învingă. Cît a pătimit, numai el știe. Dar și de-acolo scrisului său știu foarte mult, cei care — indiferent de treapta socială — au știut pentru veșnicie căile nebănuite ale subsolurilor conștiinței. Fără a fi «scriitorul» — neologismul adică evenimentele în **Omul și Muntele**, — ci un excelent clarist, povestindu-le deci cu talent literar și punîndu-le în lumină intelesurile, Ion Preda a scris o carte de real succes (cartea s-a epuizat imediat, cererile de reeditare sînt frecvente), dar și de mare folos pentru iubitorii excursiilor alpine și pentru educația montanistică, care se trebuie să începă de la o vîrstă fragedă. Încă de pe băncile școlii. Este pentru noi plăcut să constatăm că o bună parte din materialul faptică a acestei cărți se constituie din eminentele unor prezențe de continuitate ale colegului Ion Preda în revista «România pitorească». O probă de durabilitate, asadar. **Omul și Muntele** este o carte care nu se uită, deși nu e o operă de ficțiune, ci o pledoarie pentru adevăr și realism.*

Cu statura sa nu prea înaltă, dar plină de energie, ochii albaștri și tinerești, chipul respirînd entuziasm și gata mereu de acțiune, cu o încîntare copilărească de a porni mereu într-o nouă aventură a scrisului sau experienței, Ion Preda, cînd mereu în prietenie, omenie și în armată «justificare» ale scrisului, este — pe lîngă un minunat coleg în cadrul redacției — o prezență stimulică și reconfortantă în peisajul clarismului nostru actual.

DAN CONDEESCU

Despre alte aspecte ale cărții sale iăsăm cuvîntul cititorilor, care sub impresia lecturii au hotărît să-i scrie lui Ion Preda (selectînd în rîndurile spațiului tipografic, cîteva fragmente din scrisorile primite): ● «Cartea dumneavoastră, recent apărută în librării, m-a pus serios pe gînduri. Nu, nu în sensul care răzbate din această frază și pe care în mod sigur nu-l doriți. Zic eu, în sensul bun, adică mi-a orientat gîndurile, și nu numai atît, mi-a deschis un drum mai clar, mai plin de conștiința faptelor, în activitatea mea de împătimat montaniard, dar în special, de conducător de expediții pionierești. Cartea dumneavoastră a constituit pentru mine un moment nodal al activității de montaniard, în sensul că mi-a ridicat mai pregnant în față datoriile pe care le am ca educator, motivîndu-mi și orientîndu-mi un ansamblu de acțiuni pe care mi le-am propus a le împlini în domeniul educației turistice. Apreciez cu deosebire cartea dumneavoastră, în special pentru modelul de turism montan pe care îl oferă, model, atît în sensul de «ideal», cît și în sensul de sistem prospectiv. Cesa ce consider eu că prezintă o valoare aparte, este caracterul realist al acestui model, depărtarea de utopic. Nu pot să trec cu vederea emoția stimită de rîndurile dedicate Salvamontului, acestui nucleu de omenie, de bravură și abnegație, în fața membrilor cărora, admirația face loc unui respect profund.» **Prof. Radu Pucarciuc.** ● «Vă scriu cu ochii înlăcrimați! E lipsă de bărbăție să plîngi la 25 de ani, și totuși... după ce citești cartea dv. «**Omul și muntele**», nu poți să nu scapi o lacrimă în memoria*

Continuare în pag. 20



PĂTRU GODJA PUPĂZĂ,

LEMNARUL ARTIST DIN VALEA STEJARULUI

Civilizația lemnului

Pătru Godja Pupăză este un născocitor de tîlcuri, semne, peceți, signe, totemuri ale «țării» lui, Maramureșul voievodal. Lemnăria lui este o necontenită rostire, o carte de citire și recitire a felului cum viețuiesc, simțesc, muncesc, gîndesc, horesc, visează, se îmbucură, sufăr și speră moroșcnii. Lemnăria lui Pătru Godja Pupăză nu este atît meșteșug pe cît zicere despre rînduielile nordice, o cronică a locului, o horе din săcure, o baladă a lemnului însuflețit-îndumnezeit cu custura și dalta, cu inima și simțirea bogate. Pătru Godja Pupăză este știut și răsștiut în satele de pe toate cele patru crengi de apă, Iza, Mara, Cosău și Vișău. Ce meșterește el: porți, scaune, scrinuri, mese, fuse, lingurare, blidare, căușe, chei, clești de stîlcit alune, butoaie și butii, lăzi de zestre, canaturi de fereastră, stîlpi de pridvor, războaie de țesut, unelte de lucrare a pămîntului, orice obiect sau lucru din vastul univers de lemn al țăranului maramureșean. Lumea vorbește, pe bună dreptate, de mîndrețea porților care ies din *mîinile* acestui meșter care a învățat arta cioplitului de la înaintașul său Gheorghe Borodi. Faima lui stă, indiscutabil, în PORȚILE «împistrite» (sculptat-ornate), de pură extracție locală, avînd drept signă a durate întreaga ornamentică maramureșeană (sugerată și în editorialul revistei). Aici, în porți, se află cota cea mai înaltă a valorii artistului popular. Valoare artistică și morală, în același timp. Valoare etnică și universală, totodată.

«Ce te consideri a fi, Pătrule? Meșter sau artist?» întreb.

«Zi-mi lemnar și pace bună» cade răspunsul lui Pupăză, ca o spintecătură de *feișă*, cum își numește săcurea.

Porecla de «Pupăză» îi vine de la unul din moșii lui, Mihai Mihăieș, care fusese «cocon» cam zbănțuit la vremea lui, pus pe șotii, se aburca în căruțele negustătorilor evrei din Sighetu Marmației, vămuindu-i de cîte o sfoară de covrigi sau o legăturică de împletituri de pîinică, numite «pupeze». Pupăză a rămas prenumele strănepotului Pătru, provenitor din isprăvile moșului său «pupăzar». O moștenire de nume și zburdălnicie

Continuare în pag. 14

POP SIMION

PĂTRU GODJA PUPĂZĂ,

LEMNARUL ARTIST DIN VALEA STEJARULUI

Urmare din pag. 13

de minte. Înfățișarea lui Pătru vine de la Toader din Sus, celălalt mos al său, pe care îl mosteneste la figură: mic la stat, bine legat în curelele muschilor, merge cu pas întins și decis, are plete blonde, ochi intens albaștri și mustață epic. Este portretul de azi al meșterului Pătru Godja Pupăză la 45 de ani vîrstă, aflat în apogeul de putere, în cel mai bun ceas al gîndirii și simțirii lui, al rostirii prin lemn, desiul și opera vieții lui.

«De unde îți vine dragostea pentru lemn și lemnărie?»

«Cu ea m-am născut — zice Pătru. Ideile și nervul îmi vin de la tătînele meu, Ion Godja, care m-a învățat să trag la sirisău (fierăstrău), să dau cu săcurea în lemn și să nu-mi dau peste picioare».

Prima ucenicie și-a făcut-o cioplind stative și brîgle pentru războaiele de țesut ale femeilor din sat. Au venit la rînd porțile, prestigioasa lecție a lui Borodi — cea de a doua treaptă a lemnăriei lui Pupăză. Cea de a treia treaptă ține de fusul cu «furgălăi», marea revelație de artist autentic a lui Pătru Godja Pupăză. Este treapta la care harul său înnăscut trece din faza instinctului în imperiul conștientizării. Pupăză are această idee, a cărei valoare și durată încă e prematur a fi estimate: mărește, la proporții monumentale, fusul cu «furgălăi» (sau, «furgălăi») atît de răspîndit în satele maramureșene, realizează o hiperbolă a acestuia, punînd în valoare — la alte dimensiuni, alte perspective și în noi înțelesuri — monumentalitatea intrinsecă a unui banal obiect casnic, pe care țărăncile locului torc, de milenii, firul de cînepă. Descoperirea este, estetic și moral-caracterologic, senzațională. Corpul elansat al fusului devine, în hiperbola lui Pupăză, o columnă celestă, înfiptă în fagurele poliedric al «furgălăilor deveniți postament perfect structurat, un ciorchine de cuburi egale, provenitor dintr-o echilibrată și limpede geometrie neecludiană. Tot ceea ce spun nu este gîndit-elaborat-definit de mintea scormonitoare a lui Pupăză; el a *simțit* toate acestea și le-a făptuit, lăsîndu-i pe învățați — critici de artă, sculptori, ziariști — să dezvolte înțelesurile estetice, să definească universul conceptual al lemnarului-artist. De ce astfel? Pentru că Pătru Godja Pupăză nu-i școlar, abia își leagă «cocîrlele» alfabetului pe o scrisoricică. El știe scrie cu săcurea și dalta. E maestru neîntrecut în această scriere. Și încă ceva: e adeptul proverbului maramureșan «Nu ce zice, ci ce face». Felul vieții lui, felul muncii și felul gîndirii sînt definibile prin ceea ce oamenii numesc «cheia lui Pupăză». Este, și asta, o născocire a lui Pătru: e vorba de două-patru-șase lemne îmbucate, ori de multiplul acestor lemne, îmbucate, zic, în așa fel ca acestea să nu poată fi desfăcute. Un minuțios și savant calcul al volumelor și echilibrului obținut prin ingenioase și succesive încrucișări, o metaforă a infinitului, echilibrului și armoniei realizate prin progresivă îngeminare de cuburi, cu secrete legături. «E cheia dracului» au exclamat țăranii puși în fața enigmaticului obiect. Curînd, «cheia dracului» deveni «cheia lui Pupăză». Azi, cheia asta este obiect de studiu volumetric, prototip de structură spațială perfectă și, totodată, matricea de la care a pornit sculptorul Mihai Olos în realizarea proiectelor sale privind «orașul universal» (ori planetar).

Carevasăzică, gîndirea și fapta lui Pătru Godja Pupăză circulă cu egal succes «de la opincă pînă la Vlădica». Valea Stejarului, sat aparținător comunei Vadu Izei, avusese pînă nu demult un nume de ocară: Valea Porcului. Era văgăuna bătută de Dumnezeu pe unde hăladuiau, în căutare de jir, doar turmele de porci, însoțite de cei care slugăreau. Azi, Valea Stejarului este — și prin osîrdia lui Pătru Godja Pupăză — o vale a civilizației materiale și spirituale. Vom însoți zicerea noastră cu icoanele fotografice realizate de Pavel Tănjală, care îl înfățișează pe Pătru la el acasă, cu sătenii, cu Ioana, nevasta lui, cu «coconii» lui Iuăn și Maria și, cel mai adesea, cu Măria sa Lemnul, soarele vieșuirii lui pe pămîntul sfînt al țării.

Fotografii de PAVEL TĂNJALĂ

Pro natura

NU UCIDEȚI ȘI GUGUȘTIUCII!

Cînd austrul a cîntat în strunele înmuguritе ale copacilor și a sfîrîcat cele de pe urmă zăpezile alе iernii, mi-am așezat în balcon un scaun, am părăsit apropape de tot masa de scris și am petrecut multe ore alintat de căldicica soarelui întîrziat.

De cînd mă știu, în mijlocul primăverii stăteam la pîndă: așteptam. Înainte, luat cu treburi, îmi puteam rupe doar scurte răstimpuri. Acum, mosneag ieșit din hurubul pietrelor de moară ale vieții de muncă, am răgaz și mă bucur de el. Aceste ore au ceva din dulcеața din marginea poienii, unde aveai să speri alaiul de nuntă al cerbilor sau ursul ieșit la coltul ierbii fragede. Însă pînde de acum e și mai de pace. Vînătorul de odinioară nu mai pune mîna pe puscă și din uneltele de odinioară î-a mai rămas binoclul, cu care își ajută ochii scăpătați. Acum așteaptă și pîndește numai sosirea unor prieteni dragi — păsările pe care le-a alungat de la noi gerul și foamea din desagii iernii. Din an în an, pînda aceasta e tot mai sărăcă. Iată, n-am însemnat la război decît o pereche de graure, care s-au oprit în virtul piopului lertat între blocuri, s-au sfătuit, vorbindu-și aripă lîngă aripă, și s-au grăbit să plece. «Vor veni alții, aceștia au fost doar iscoadele din avanposturile, mi-am zis. Și n-au mai venit în văzul meu. De două-trei ori au trecut pe deasupra caselor perechi de porumbei de scorbură, ca săgeți albăstrui. Dar cum de nu mai vin rîndunelele, prietenele noastre, ale căror cuiburi vechi îmi așteaptă strănînii? Unde au rămas dragile noastre rîndunele, care înviorau peisajul sumbru al clădirilor și, cu cîrîpitul lor abia auzit, mai îndulceau vacarmul orașului? În primăvara aceasta, nici măcar o rîndunică n-am văzut. Mi se spune că mai cu seamă pe la aeroport — vorbesc de București — au sosit puțini lăstuni...

Rămîn tot mai amărît și mai întristat. Am citit zilele trecute scrisorile rele de la niște vechi prieteni iubitori de păsări — unul din Vaslui, altul din Caraș-Severin, altul din Clujul meu. Parcă s-ar fi înțeles: iarna aceasta abia au venit cîteva păsări — la hrănitoarele puse de ei, iar acum au numărat pe degete rîndunicile, graurii și berzele pe care le-au văzut revenind. Oi fi imbuibzală eu înainte cu vreo treizeci-patruzeci de ani la hrănitoarea de pe terasa casei, pe care o aveam în Cluj Trei-patru feluri de pitigoi, presure galbene, bărbătuși de cinteze cu oglindă albă pe aripi, sticleți impodobiți... Mai zilele trecute, un prieten ornitolog îmi spunea că și în anul acesta a mers la pădurea din Comana, unde odinioară era ca un muzeu de cuiburi de păsări cîntătoare, loc minunat de studiu pentru specialiști. Din an în an sînt mai puține cuiburi, iar acum pustiu și tăcere de cimitir! Au trecut peste pădure aeroplanele coborînd nori de insecticide, pustiind-o și cu alte otrăvuri!

Paștica mea pîndă se înnorează tot mai mult. Oaspeți așteptați nu se mai arată... Dar iată, pe balustrada balconului meu, aici aproape de mine, s-a așezat o pasăre. Mărișoară la trup, ca o turturică, dar cu penajul (cum i-ae spune oare mai apropiat?) cu penajul maroniu deschis. Stă o clipă nemișcată, apoi pășește de-a lungul balustradei și fîcînd plecăciuni, începe să cînte. Nu-i cîntec de privighetoare și nici de scatiu. Ai zice că-l tocmai strident, oarecum gargariat, aceiași și aceiași la intervale mici. Și totuși m-am bucurat de el: era cîntec de dragoste, venea de aici, de aproape, netulburat de vecinătatea mea, a omului. Îi zîmbesc cu plăcere păsării, apoi mi se ridică privirea spre antena înaltă de sus de pe acoperișul casei din vecini. Și mă gîndesc la potopul de știri rele pe care ni le aduce acea antenă, adunate de pe toată suprafața pămîntului: războaie și amenințări de războaie, atentate, omoruri, cutremure și inundații pustiitoare, foamete și molime...

Dar iată că pe acea născocire modernă s-a așezat o pereche de păsări. Sînt de aceiași neam cu cea care îmi cînta, plimbîndu-se pe balustrada balconului meu. Sînt o pereche, își joacă dansul de dragoste. Mîrele își cîntă versul, fîcînd plecăciuni, mireasa cînd se ferește, cînd ademenește nurile...

Sînt gugușteucî, venetici care luîndu-se la drum din țara lor de răsărit, înainte cu cîteva decenii, au sosit și la noi; alții au trecut înainte, ajungînd pînă în Insulele Britanice, pînă în țările Nordului. Oare cine a pornit deodată acest neam de păsări în cucerirea unui întreg continent, pe care înainte nu îl cunoșteau? Și de unde încăpățînata putere de a înainta, an de an, fără răgaz, pînă și-a înfipt solid cetățile în toate orașele și satele acestui continent? Sîntem ispitiți să bănuim și aici un aranjament al Naturii, care prevede, și apoi vindecă, pe cît e cu putință, rănile pe care i le deschide neabătuta rîvnă de înaintare a celui pe care l-a socotit încoronarea făpturilor. Omul. A prevăzut gustirea și golul pe care-l vor face în lumea păsărelului insecticidele, pesticidele ucigătoare, pe lîngă gîngănii și burueni rele, potog de viețl care sînt menite să fie frumusețea pămîntului, plăcerea și folosul omenirii. Și a trimis înlocuitori, mai întîi în spațiile de orase și sate rămase atît de sărăcite de vioiciunea păsărilor care își aleseseră mediul de viață tocmai aglomerările omenești.

Va fi rod al închipuirii această desfășurare a lucrurilor. A rămas însă realitatea. Iată că într-o epocă în care de pe urma tumultuoasei înaintări a civilizației omenești zeci și sute de specii de viețăți au dispărut, alte nenumărate sînt în pragul dispariției. Cînd așezările omenești din acest continent al civilizației au fost sărăcite de înverzarea pe care i-o dădeau cîteva specii de păsări, așezate între zidurile moarte, neașteptat a venit darul, și s-a așezat la noi un nou neam de păsări frumoase, pline de viață și mai ales prietenoase. A intrat în avîntura noastră un nou neam, plin de vigoare, puzderia înmulțită. Avem gugușteucî, care îndată au înțins spre om podul de sur al încrederii, al prieteniei. Străini, poposind pe streșina casei nu au plecat speriați, cînd s-a deschis, în apropiere, o fereastră și omul î-a privit cu mirare și interes. Apoi au coborît în curți, în străzi, căutînd hrană căzută din prisosul oamenilor.

Inima omenească e aplecată spre bine, semnele de prietenie în curînd au fost înțelese și li s-a răspuns. Tot mai multe mîini adunau de pe masă mîncările de pîine, cîteva grăunțe și se bucurau cînd perechi și plicușoare de gugușteuci veneau să ciugulească de pe balustradele balcoanelor, de pe bordura drumurilor. Iată, diminașa cînd se deschide fereastra, îndată veneau oaspeții cu așteptaserâ pe șaua acoperișului. Iată că nu se feresc de omul care s-a apropiat, unii rabdă mîna care mîngîie; este cîte un gugușteuc care culege chiar din palma întinsă spre el...

...Zilele trecute, un cunoscut al meu vînător, m-a vestit cu multă bucurie că gugușteucii au fost încadrați între păsările vînat, înbogățind astfel obiectivele vînătoarei în cadrul orașului nu se poate trage cu pușca, însă e o epocă, scurtă, cînd e bețiug de ecocită de gugușteuci. Acești cîtadini, spre toamnă, cînd sînt coapte semințele de floarea soarelui, pleacă cu duiumul spre lanuri și pe libovesc de semințele care le plac peste toate bunătățile. Atunci erecorteză vînătorii. Cei ce mi-a împărtit astă veste, îmi mărturisea că în anul trecut abia a fost o zi, în cele vreo două săptămîni, în care să nu lasă pe la marginea orașului și să nu se întoarcă acasă în loîbă cu cel puțin zece gugușteuci, pradă vînătorească!! O oroare!

Între gugușteucii care zilnic vin pe balconul meu, bucurîndu-se de mine, și eu bucurîndu-mă de ei, e și o femeiușcă, mai mică, mai zveltă, mai încrezătoare. Dacă las deschisă ușa între în camară și caută pe jos ce ar mai putea afla bun. În umblarea ei, se ridică și pînă pe masa mea de lucru și ciupește, de lîngă mașina de scris, cîte un mieț rămas acolo de la micul dejun. Oare la toamnă voi mai avea această bună, dragă prietenă? O! Stimați vînători! Diaprotuiți slobozenia dată vouă, radiați gugușteucii din lista victimelor voastre, nu săraciți orașul de cei ce îl mai înviorează atmosfera. Nu pîngăriți o prietenie, dînd suferință și moarte.

IONEL POP

Prin cunoaștere

la iubirea de patrie

DRUMEȚIA PE PATRU ROȚI

Nu de mult în cadrul Automobil Clubului Român a luat ființă Comisia centrală pentru turism, la nivelul filialelor sale județene s-au constituit alte asemenea comisii alcătuite din activiști voluntari din rîndul împătimiților în a călători cu autoturismul. Care ar fi scopul activității acestor comisii? Să organizeze pentru autoturiști excursii scurte sau mai lungi în decursul cărora să se facă adevărate vizitări de cunoaștere a istoriei și prezentului țării noastre, de îmbogățire a cunoștințelor, de practicare a unor sporturi, de trăire a unor zile în mijlocul naturii eficiente pentru revigorarea trupurilor și din care spiritul să se îmbogățească. Pentru ca și călătorul cu mașina să facă un turism de cultură, să facă mișcare cît mai multă și să nu se mulțumească doar cu a sta la volan ore întregi. În scurtul timp — vreo trei luni — de existență a acestor comisii, în toată țara s-au făcut pași importanți spre atelul de dezideratе ale lui homo automobilicus, drumeții pe patru roți, o categorie distinctă de turiști al secolului nostru. Așa Comisia centrală, cît și cele județene au elaborat o mulțime de acțiuni care au atras mai și mai de oameni în practicarea unui turism cu automobilul organizat, diversificat, cu maximă eficiență pentru inimile și trup. În fiecare județ s-au inaugurat cîteva noi itinerare turistice pentru cunoașterea celor mai frumoase locuri — munți, păduri, lacuri, zone de agrement, alte itinerare cuprinzînd cîteva vestite zone etnografice și folclorice ale țării.

Iată alte acțiuni ieșite de Comisia centrală de turism a A.C.R., amplificate și diversificate în toate județele țării: îmbogățirea cunoștințelor turistice ale automobiliștilor prin realizarea unor filme și diapozitive educative, editarea pe plan central a unui ghid automobilistic, realizarea unor schimburi de experiență.

Pentru a ușura mai și mai mult ca numărul cît mai mare de turiști de cunoașterea de către deținătorii de automobile conveniu cu Ilie Ștefan, secretarul filialei A.C.R. din județul Satu Mare.

«După ce pe lîngă filiala din județul nostru a luat ființă comisia de turism, condusă de Victor Pop, un pasionat al călătoriilor educative și de cunoaștere, s-au oferit membrilor sîmădreni ai A.C.R. o sumă de acțiuni care au stîrnit un mare interes, au constituit la practicarea unui nou gen de turism cu automobilul — organizat, cu eficiență maximă pentru toți cei plecați în drum. Dacă înainte automobilistul pleca, în general, de unul singur, sau asociindu-se cîte două-trei familii, acum familiile mari a «drumeților motorizați» s-a închegat. Am stabilit, bunăoară, un itinerar al autorei Țara Oașului, în parcurgerea lui s-a prevăzut și vizitarea anumitelor așezăminte de la Negrești, un popas la o horă de duminică într-un sat, apoi vizitarea unor așezări străvechi din acest inușit colț de țară prin etnografie și obiceiurile sale. S-au înscris, pentru acest, vreo 20 de automobiliști de la I.P.L. 23 August și Unio — întreprinderi mari din Satu Mare. Călătoria a fost o mare reușită, oamenii care trăiau în același județ cu ospenii au aflat lucruri despre istoria, prezentul, viața lor materială și spirituală, despre care habar n-aveau. Apoi, ei au povestit prietenilor și colegilor de muncă despre această excursie colectivă care ne asaltează cu cereri pentru acest traseu — avem înscrieri la fiecare sfîrșit de săptămînă, pînă în iarnă. La Simbra Oltor, sărbătoare de-a oșenilor, au luat parte peste 300 de automobiliști, organizați în caravană, cu parking și program cultural-sportiv și de agrement propriu.

Pe lacul Călinești, în acest-centrul județului, tot simbăta și duminica s-au organizat concursuri de pescuit; succesul a fost deplin. Pasionați ai undiței, familii întregi, ieș acum cu sutele în locurile de baraj din jurul Călineștilor. Sub genericul «Să ne cunoaștem județul» am inițiat o serie de itinerare de călătorii scurte, educative pentru toate vîrstele, pe acestea plecînd la vremea week-end-ului, ba chiar și în timpul săptămînii, cu care au posibilitatea, tineri sau vîrstnici, să cunoască sau să revadă case poetului Ady Endre, castele, monumente sau alte obiective turistice din Carei, Ardud, Tășnad; zeci de «echipaje» auto cu dorința de drumeție activă și de cunoaștere practică și un alt nou itinerar, care îi poartă pe un traseu de 200 km — Tășnad, Beltiug, Șoșur, Ardud — pe parcurs se organizează o seară de drumeții cu pedes, jocuri, întreceri sportive care scot omul de la volan și-l pun în brațele naturii. Ne gîndim să începem acum lansarea drumeției de munte, cu pasul, cortul și rucsacul în spate, pentru automobiliști. Nu-i un paradox. Ei vor merge cu automobilele pînă la poalele munților Bocșa și Gutîi și-apoi îi vor urca pe jos să le cunoască îndeaproape, pe-ndelete frumusețile și binefacerile — și nu doar de pe șosea, din goana mașinii. Căci mulți nu știu încă ce bogății de imagini oferă munții din jur — Gutîiul, bunăoară, care, pe lîngă darurile unei naturi pure, păstrează zeci de legende și locuri pe unde a hălăduit Pinten Viteazul. De asemeni, ne gîndim să constituim o mare caravană auto care să străbată Delta Dunării, într-o excursie organizată ca la carte; o-o cunoaștem bine și noi, altmăreni, care o știm doar din auzite, de parcă ar fi la capătul pămîntului!

Iată cum ceva nou a spărut în viața automobiliștilor altmăreni prin străduința tinerei comisii de turism: dorința de a călători organizat, de a cunoaște noi și noi culturi din județ și din țară, de a asimila o cantitate cît mai mare de informații. E o cerință firească a unui om modern ce posedă un automobil, care-i dă o mare mobilitate și independență în călătorie; tot mai mulți înțeleg că a te sui în automobil și a te duce sub o geană de pădure sau pe malul unui rîu, unde stai toată ziua inactiv, nu înseamnă a face cu adevărat turism.

Eu, ca vechi activist al A.C.R., salut cu entuziasm această nouă orientare a turismului automobilistic. Dar se ridică și o serie de probleme. Ar trebui majorat numărul mașinilor pentru asistență rutieră; ele vor trebui chiar să însoțească caravanele pe noile itinerarii, departe de șoselele de mare circulație, trebuie, de asemenea, oferite hărți rutiere amănunțite chiar la nivelul județului, o mai bună propagandă turistică, în general. Poate chiar revista «România pitorească», ar fi cazul, să înființeze o rubrică dedicată **turismului auto**, în care să fac cunoscute noutăți și experimente în domeniu. După aceea, sînt stringent necesare rulote moderne, funcționale, accesibile — ele încă nu se produc conform cerințelor actuale.»

ION PREDA

Terra

PRIN TIROL, LA VECINI...

- ZOOAGRICULTURA ÎN VIZIUNEA UNUI CERCETĂTOR ROMÂN

Austria de astăzi, o țară reprezentînd abia o treime din teritoriul și populația României, este deținătoarea unei interesante experiențe agricole de tip montan. În legătură cu condițiile proprii de sol, climă și relief, caracterizate de o mare diversitate.

Conceptia agricolă din munții Austriei nu este uniformă, formele și gradul de asistare fiind variate, după condițiile naturale locale, experiența și psihologia agricultorilor munteni, nivelul investițiilor și însăși metoda de gîndire ce au fost aplicate după cel de al doilea război mondial cînd și în munții Austriei agricultura se afla în linia tradițională, fiind ce caracterizează și în anul 1980 cea mai mare parte a agriculturii montane din lume.

Indiferent de deosebirile regionale, există însă și cîteva aspecte comune ce caracterizează sistemul agricol montan austriac, mai întîi orientarea spre creșterea animalelor și, în primul rînd a bovinelor — producție principală fiind vacile de rasă — tipuri montane — și desigur laptele și derivatele lui și o a doua formă de orientare, de îmbinare cu turismul, un agro-turism prezent în toate sezoanele, dar mai ales în lunile de vară și iarnă. Agricultura propriu-zisă este destinată aproape integral producției de furaje.

Luînd ca zonă de referință landul Tirol, vom constata practicarea a trei mari forme de agricultură: de «extremă», de pozitie medie și joasă. Terenurile agricole sînt destinate în primul rînd producției de iarbă și fîn, completate de culturi de rădăcinoase furajere, mici culturi de porumb destinate exclusiv furajării animalelor, ca porumb-siloz, culturi de cartofi și mici suprafețe cultivate cu ovăz, alături de grădinile de legume și zarzavat și nelipsitele straturi de flori. Un loc însemnat îl ocupă și pomicultura, în care mărul deține locul principal, precum și cultura arbuștilor fructiferi și mai ales a păltinelului roșu și negru, cultura căpșunului.

Îngrijirea terenurilor, însămînțările și supraînsămînțările s-au realizat în baza unor analize agrochimice ale solului și a unor lucrări pregătitoare dificile: drenaje, nivelări, reducerea aciditătii, eliminarea speciilor de plante slab productive sau nefurajere ș.a. ce au necesitat ani de sustinute eforturi. Majoritatea lucrărilor agricole se execută mecanizat, cu mijloacele proprii ale agricultorilor sau prin cooperare, în cadrul asociațiilor producătorilor. Gospodăriile agricole montane sînt individuale, răspîndite pînă la cote înalte, deținînd suprafețe cuprinse în medie între 2 și 8 hectare, cu un număr mediu de vaci și juninci de 8—12 capete.

Creșterea oilor este slab reprezentată, limitîndu-se la rase de carne, nemulțoare, ca «Bergschaf» la care dispunerea mamelonară face mulsul imposibil. Complicațiile tehnologiei mulsului și preparării brînzeturilor, dificultățile angajării păstorilor, conferă oieritului austriac un caracter strict local și de mică însemnătate. Păsunderea prosciutului mecanizării lucrărilor agricole montane a determinat un dezinteres progresiv pentru animalele de muncă, astfel că astăzi, boii de muncă sînt practic inexistenți, iar cai — frumoasa rasă de munte «Haflinger», deși în creștere, sînt totuși în număr redus și valorificați exclusiv prin turism și la export, fără participarea la muncă. Meritînd consemnată situația dezvoltată a apiculturii și a culturii păstrăvului. În forma micilor pîrîiași, respectiv iazuri de tip gospodăresc.

În constructia și echiparea gospodăriilor s-a actionat fie după proiecții — peste 70 la sută, fie prin modernizarea locuințelor și a grajdurilor vechi. În asa fel încît astăzi instalațiile electrice, de apă, igienico-sanitare, telefonice, se află în fiecare locuință. În timp ce adăpătorile mecanice, bazinele de colectare a dejecțiilor, mulsul mecanic și mijloacele operative de răcire a laptelui la bidon, si-au găsit locul în totalitate în grajduri. O deosebită atenție a fost acordată rețelei de drumuri și de canalizare, gardurilor electrice, silozurilor pentru porumbul furajer și cartofi, mijloacelor de conservare a fînurilor. În echiparea cu mijloace mecanice a gospodăriilor sînt generalizate minicositoarea mecanică, întoarcătoarele de fînuri, motocarele multifuncționale, existînd și un număr mare de mașini agricole de tip nou, ca tractorete, se află în fiecare localitate

DÎMBOVIȚA
- ISTORIE, NATURĂ, SĂNĂTATE

TÎRGOVIȘTE! Nume cu adînci rezonanțe istorice; fostă cetate de scaun a Țării Românești (sec. XIV-XVII), orașul apare menționat prima oară în anul 1394. În timpul voievodului Radu cel Mare (1495—1508), aici s-au tipărit numeroase cărți; diaconul Coresi publică în 1570 «Psaltirea» în limba română. Pe vremea lui Constantin Brâncoveanu (1688—1714) și-a desfășurat activitatea cărturarul Antim Ivireanu. Palatul domnesc datează din vremea lui Mircea cel Bătrîn, cunoscînd ulterior restaurări și adăugiri importante... Vechе vatră etno-folclorică, Tîrgoviștea și Dîmbovița au dat țării oameni de cultură aleși: Enăchiță Văcărescu, Vasile Cârlova, Ion Ghica, Grigore Alexandrescu, Al. Brătescu-Voinești, I.C. Visarion etc. Pe de altă parte, natura a înzestrat acest colț de țară cu valori inestimabile, peisajul dîmbovițean fiind printre cele mai atrăgătoare din țara noastră. Oamenii zilelor noastre au ridicat aici cetăți industriale și uzine de sănătate, au clădit noi orașe și au pus în valoare vestigiile trecutului, într-un amplu și complex proces de edificare social-economică și cultural-turistică... Acest din urmă aspect îl discutăm cu ființa factori de răspundere, a căror menire este să facă din ospitalitatea dîmboviteană o prea frumoasă carte de onoare, în care semnează nonstop mii de turiști veniți din toate colțurile țării și de dincolo de frunțiile sale. Noutățile ni le prezintă chiar directorul O.J.T. Dîmbovița, tovarășul Nicolae Spirescu:

— În centrul municipiului Tîrgoviște, pe lîngă cele două complexe de cazare și de alimentație publică existente, «Dîmbovița» și «Turist», s-a dat recent în folosință complexul hotelier «Valahia». Acest edificiu modern, realizat într-o arhitectură originală, îmbogățește baza noastră materială, și, totodată, oferă posibilitatea vizitatorilor să beneficieze de servicii mai bune, care să ajungă la cota înalților exigențe de bune gazde!

Muzee și parcuri, monumente ale naturii și ziduri străvechi, amenajări turistice și de agrement, lacuri de cleștar și cărți rare, ape miraculoase și păduri ozonate, sate împrăștiate pe dealuri și cabane în munți — aceasta-i zestrea de frumos, cultură, odihnă, liniște și sănătate a acestor meleaguri, care te îmbie, acum la început de toamnă, mai ales, să-ți îmbogățești mintea și sufletul, să te revigorezi. Iată cîteva utile și plăcute popasuri.

PUCIOASA, stațiune balneoclimatică permanentă (400 m altitudine), situată la 21 km de Tîrgoviște (DN 71, avînd și stație de cale ferată). Orașul în plină dezvoltare și-a dobîndit propria personalitate, devenind o așezare modernă, cu arhitectură ce se înscrie perfect în geografia dealurilor înconjurătoare. Existența izvoarelor tămăduitoare, cu ape minerale, sulfuroase, sulfatate, calcice, clorurate, sodice, radioactive și-au dovedit eficacitatea terapeutică, aducîndu-i de multă vreme o faimă binemeritată.

— Pentru cei veniți aici să-și caute sănătatea — afirmă dr. Ecaterina Tomaziu, medicul șef al stațiunii, îi recomandăm în tot cursul anului posibilitatea de a se trata, cu bune rezultate, pentru afecțiunile aparatului locomotor, ale sistemului nervos periferic, ale căilor respiratorii superioare, ale căilor biliare și renale, ale afecțiunilor ginecologice și în unele boli profesionale. În baza de tratament dispunem de cabinete medicale cu secții specializate de: hidroterapie, chinetoterapie cu piscine terapeutice, aerosoloterapie, feluriте instalații cu proceduri complexe de recuperare și readaptare, săli de gimnastică medicală, ergoterapie, defectoterapie, electro-fizio-mecano-terapie. Fiecare secție este dotată cu aparatură modernă, fiind supravegheată de cadre medicale cu înaltă calificare.

— Celor care vin la noi în stațiune — ne spunea Dinu Rădulescu, directorul Întreprinderii Balneare — le oferim camere primitoare, diferențiate pe grade de confort, iar prin restaurantele noastre asigurăm, sub formă de pensiune, meniuri variate sau diete conform solicitărilor. De asemenea, oaspeții au la dispoziție multiple posibilități de petrecerea timpului liber: cinematograf, casă de cultură, club cu bibliotecă, bază sportivă cu teren de tenis și un parc de odihnă.

Dar stațiunea Pucioasa constituie, totodată, un obiectiv turistic mult căutat și de cei perfect sănătoși. Frumusețea locurilor și condițiile oferite satisfac nenumărate posibilități de destindere, pentru petrecerea unei reușite vacanțe! Vilegiaturiștii tentați de o asemenea ispită nu vor regreta, deoarece aici îi așteaptă gazde primitoare. Astfel, vor avea de ales între: motelul-restaurant «Debarcader» așezat în zona de agrement a orașului, pe marginea lacului de acumulare de pe riul Ialomița; unitatea dispune de un restaurant și o terasă de vară, de camere cu încălzire centrală și loc pentru parcare; hanul «Zăraloaia» este situat la intrarea în Pucioasa, tot într-o frumoasă zonă de agrement, pe malul riului Ialomița; dispune de cazare în căsuțe camping, frumos amenajate, printre alei și peluze de flori, cu bănci pentru odihnă și loc de plimbare. Tot aici, se află o mică bază sportivă, iar în apropiere un strand cu plajă și vestiare, precum și cîteva bărci pentru agrement. Restaurantul cu parter și etaj oferă, în cîteva saloane și pe terasa de vară, o gamă largă de preparate culinare, inclusiv cîteva specialități ale casei: ciorbă de burtă, ciulama de ciuperci cu mămăliguță și gustoși papanași cu brînză de vaci și smîntînă. La rîndul său, restaurantul «Parc», din centrul orașului, amenajat într-o clădire veche de aproape un secol, oferă zilnic mîncăruri tradiționale, din bucătăria dîmboviteană, printre care ciorba țărănească, șnițel umplut cu buchet de legume și suflou de brînză de vaci cu vanilie.

Desigur, nu au fost uitate nici excursiile prin împrejurimi sau la alte obiective turistice, organizate de filiala de turism. Recomandarea se referă în mod special la șirագul de «perle turistice» — cabanele de pe valea Ialomiței: Scropoasa, Zănoaga, Bolboci, Padina, Peștera. Accesul către aceste cabane se face din orașul Pucioasa, mergînd mai departe pe DN 71 sau cu trenul pînă la Pietroșita. De aici se ajunge la cabana Scropoasa, fie pe șoseaua care duce la Dobrești și de acolo pe un drum lateral, fie traversînd muntele Păduchiosu, prin Cheile Zănoagei, pînă la lacul Scropoasa. Plasată la o altitudine de peste 1200 m, cabana oferă din plin toate satisfacțiile unei vacanțe plăcute, atît vara cît și iarna. Cele 80 de locuri pentru cazare sînt oricînd pregătite pentru oaspeți; bufetul-restaurant oferă mîncăruri calde și reci la orice oră, din care nu lipsesc specialități din lactate și carne de pasăre, din gospodăria anexă. De asemenea, la cerere se poate asigura pensiune completă, rezervată din timp prin filiala de turism din Tîrgoviște (telefon 14116).

Dar, oricît de bine și frumos ar fi aici, turistului îi șade bine cu drumul... Reîntorși pe aceleași trasee pe care am venit, străbătînd din nou

1

2

3

4

5

6

7

1. *Hotel Valahia din Tîrgoviște.*
2. *Sala de gimnastică medicală — Pucioasa.*
3. *Complexul hotelier-turistic Peștera.*
4. *Hanul turistic Zăraloaia din Pucioasa.*
5. *Motelul restaurant Debarcader — Pucioasa.*
6. *Cabana Scropoasa*
7. *Popasul turistic de la Padina.*



Cheile Zănoagei, ne întîmpină cabana Zănoaga. Așezată la 1400 m altitudine, de aici poate începe periplul nostru în amonte, pe valea superioară a Ialomiței; putem face un popas plăcut, fie aici, la cabana Zănoaga, fie la cabana Bolboci, din apropiere, unde gazdele oferă, de asemenea, casă și masă, pentru cei care le calcă pragul. Din aceste locuri, pătrundem în inima Bucegilor. Deci, drumeții își continuă traseul la complexul de cabane Padina și Peștera. Mai întîi, la Padina. Așezată la altitudine de 1550 m, aceasta oază de liniște și frumuseți, mult căutată de turiști, poate adăposti 120 de oameni, numărul paturilor înmulțindu-se în sezonul estival, cu încă 120 locuri în căsuțe tip camping, precum și cu un spațiu nelimitat pentru instalarea corturilor. Un restaurant intim, cu terasă acoperită, își întîmpină vizitatorii cu o varietate de mîncăruri calde și reci, care stă și la dispoziția grupurilor organizate — rezervate din timp — sau pentru tabere de elevi veniți în vacanță, atît vara cît și iarna. Pentru agrement sînt la dispoziție: televizoare, aparate de radio, diferite jocuri distractive, loc pentru plajă pe malul Ialomiței, vara, iar iarna, teren suficient pentru cei care practică sporturile albe. Amatorii de excursii pescuit sau vînat își pot demonstra îndemînarea în mai multe locuri.

Cu gîndul la o revedere a zonei, urcăm spre cabana Peștera. Aici, la 1619 m altitudine, ne întîmpină un adevărat complex turistic: hotel, restaurant cu terasă, braserie și bar de zi, cofetărie, toate de prima categorie. «Peștera» este una din cele mai moderne construcții alpine, de acest fel, din țară. Silueta acesteia se înalță pe 9 nivele, găzduind 150 persoane, în camere elegante, de la balcoanele cărora se pot admira priveliști montane de neuitat. Și aici, gazdele se întrec în a asigura servicii cît mai bune, care fac popasul vizitatorilor deosebit de plăcut. Delicioasele preparate culinare, ieșite din mîinile harnicilor bucătari, sînt apreciate și de cei mai pretențioși gurmanzi: bulzul ciobănesc, pulul la ceaun cu mămăliguță, medalionul de purcel cu cașcaval, iar ca deseri, clătite cu dulceață de afine și zmeură. Iubitorilor de drumeție li se deschide un larg evantai de trasee — din Bucegi pînă-n Leaota — de pe înălțimile cărora îmbrățișăm panorame ispititoare.

Dîmbovița — poartă de frumusețe spre nestemate ale naturii și istoriei — vă așteaptă din ianuarie pînă-n decembrie.

Text și fotografii
LICĂ IOSIF

Tribuna cititorului

● O scrisoare care nu mai are nevoie de comentariu primim de la cititorul **Ilie Măicăneanu**, consilier juridic la Inspectoratul Silvic Județean Cluj: «Dacă am întreba, cei mai mulți oameni ar spune că au impresia că apa reprezintă ceva ferit începput și fără sfîrșit, ceva ce nu se poate termina niciodată, indiferent cum ai acționa asupra ei. Doar acțiuni relativ recente, din păcate insuficient popularizate, au dus la schimbări relativ mici în optica unor cetățeni. Dar trebuie să arătăm că în afară de situații de culpă, de greșeli, mai mult sau mai puțin involuntare, de abăl care de la obligațiile pe care le avem fiecare, ne mai întîlnim și cu situații care par incredibile, de distrugere voluntară a unei ape pentru considerentele, lămîind de un egoism pe care nu l-am putea defini decît ca eferocesc. Nu mă refer la inconștientul care își goliește rezervorul de ulei al mașinii în apa clară ca lacrimile a muntelui, unde o venit să admire natura. (Și cu această ocazie să îți spele și mașina). Acest fapt, deși grav, aparte cu lipsă de importanță față în față cu cîteva situații pe care dorește să vi le reiau în cele de mai jos. Este cazul celor care în dorința de a prinde cîteva kilograme de pește, otrăvesc un curs de apă, uneori cu substanțe care fac improprie de consum chiar peștele adunat. Recent, Tribunalul Județean Cluj, s-a pronunțat în cauza ce a făcut obiectul Decizia penală nr. 328/09.04.1981 s-a reținut în sarcina a trei infractori S.M. de 26 de ani, G.L.-Gh. de 37 de ani și S.I. de 30 ani infracțiunea prevăzută de art. 58 al. 1. din Legea nr. 8/1974 și infracțiunea de braconaj prin intoxicarea peștelui, condamnîndu-pe fiecare la cîte 3 ani și cîte un an, urmînd să execute cîte 3 ani de închisoare, obligîndu-i și la plata unor despăgubiri de 49 640 lei în favoarea Inspectoratului Silvic Județean Cluj, unitatea păgubită prin faptele lor. Care au fost faptele care au determinat o asemenea sentință severă, dar dreaptă? La data de 21 iunie 1980 cei trei, au consumat băuturi la restaurantul Stațiunii Fintînele din Beliș. Noaptea, ca hoții, s-au urcat într-o mașină împrumutată de la un șofătar, în al cărei portbagaj au pus și o cantitate de substanță toxică ce conținea clor, pleacînd pe Someș în sus. La un loc, în care albia Someșului Cald era îngustă din cauza unor bolovani mari, au scos din portbagaj substanța otrăvitoare, au deversat-o în apă, și apoi s-au retras la mașină așteptînd după expresia unuia dintre ei ca substanța să-și facă efectul». Acesta fapt se petrecea în jurul orelor 24.00. În jurul orelor 5.00, cînd deja se luminase de ziuă și infractorii își puteau recolta prada, au plecat din nou pe rîu în sus, cu plase de nylon pentru a aduna peștele otrăvit. Dar spre ghinionul lor, urcînd cu mașina pe rîu în sus, au trecut pe lîngă un cantin silvic, în care își desfășoară activitatea pădurarul Neag Gheorghe, un om care cu circa un an înainte, cu riscul vieții a imobilizat un grup de infractori, care de asemeni braconau la pește, dar cu mijloace mai puțin periculoase pentru apă (astăzi). Acest pădurar, știind că noaptea, o mașină nu avea ce să caute în zonă, nu a pregetat, să se scoale, să plece pe rîu în sus, pentru a vedea care sînt motivele ce îi fac pe ocupanții mașinii să umble prin zonă. Bineînțeles că cei mergînd pe jos, o ajunts mai tîrziu, chiar cînd cei trei infractori, recoltau rodul faptelor lor. Aceasta în cazul cînd putem numi recoltă cele cîteva kg. de păstrăv, în speță, 10, pentru care otrăviseră o importanță lungime a unui riu pur, pînă la acest eveniment. Surprinși, infractorii, au ripostat, iar apa s-au replîns rapid, încercînd să scape. Dar șirul «ghinioanelor» nu se terminase. Mașina cu care veniseră, o Dacie 1300 albă, aviînd numărul de circulație 3-Cj-263, împrumutată de la un cheltuit de la terasa «Fintînele» se împotmolise. Pînă au izbutit să o despotmolească cu forțe unite, cu tre infractori, pădurarul Neag Gheorghe, a ajuns la cantonul silvic, care era situat în apropierea drumului, drum tăiat de rîu, peste care era un pod de piatră de circa 3,5—4 m. lățime. Bariera pod, a interzis mașini care veneau rapid, să dispară. Aceasta a dat timpul și apa a luat-o pe un alt drum, fără ca cel de la volan să știe că accest drum se îndreaptă cîtiva km mai departe. Așa că după ce a debarcat doi dintre infractori, cel ce era la volan, S.I.,a revenit. Între timp, cu ajutorul unor oameni de bine, pădurarul a alertat colegii care se aflau la brigada silvică învecinată, pastul de miliție și organele de la Inspectoratul Silvic Județean. Infractorul a fost prins. În portbagajul mașinii au fost găsite numeroase corpuri delicte. Cu trei, pentru 10 kg de pește (care în condiții normale reprezenta circa 250 lei valoare), au otrăvit albia Someșului Mic pe o distanță de peste 3 km. Acțele încheiate, expertiza efectuată au dus la stabilirea fără dubii a unei pagube de aproape 50 000 lei produsă patrimoniului piscicol al țării. Dar dincolo de valoarea peștelui distrus trebuie pusă faptul celui care, în mod deliberat, fără altă scuză decît dobîndirea pentru sine a unei cantități de pește de circa 250 lei a nesocotit interesele celor mulți, pentru care cu eforturi enorme, cu multe cheltuieli se păstră un riu curat. Acești «mulți» au fost privați de ceva ce nu se poate plăti în bani. Au fost jefuiți de posibilitatea de a-și petrece o simbătă plăcută, pescuind un păstrăv. Li s-a asasinat rîul. Credem că este datorit fiecărui cetățean al patriei noastre, turist sau mai sedentar, să arate că înțelegem să lăsăm urmașilor noștri, un pămînt nemurdărit, o apă ce se poate bea, o apă în malul căreia să se poată opri oricine».

Curier

● **Monica Bortoș**, Arad. Răspunsul nostru nu mai poate ajunge în timp util. scrisoarea fiindu-ne expediată tîrziu față de gratiat revistei. ● **Bodo Iosif**, Lupeni, județul Hunedoara. Așteptăm deocamdată «ecoul» la nota critică din prima dv. scrisoare privind starea unor monumente din orașul Vulcan. Vă mulțumim pentru celelalte informații. ● **Trașcă Marin**, Pedari, județul Dolj. Nu există o cooperativă care să facă port etip Maramureș cum ne întrebați. Căutați un lemnar de talent și arătați-ne cel de porți ați doi să avem la casă sau mergeți în... Maramureș. ● **Mihaiu Viorel**, Brașov. Din scrisoarea în care ne relatați aspecte (unele bune, dar mai ales rele), din activitatea Salvamarului Castinești, transcriem partea finală și întrebările pe care le adresați prin intermediul revistei noastre: «În ultimele zile i-am urmărit foarte atent. Am fost de cîteva ori în restaurantul Dacia, unde se ține și o frumoasă discotecă, acolo era cred statul lor major. Dacă li se părea că te uiți urît te urmăreau cînd ieșeai la W.C. și te luau la pumni, dacă nu-i serveai și pe ei cu ceva băuturi. Toț din acest grup sînt acela care servesc băuturi de la străine în timpul serviciului, dînd fluierul unor prieteni mai apropiați, aceștia făcînd-o și ei pe «salvarmarul» șefa. Mă gîndeac acum dacă putem compara Salvamarul cu Salvamontul. Dacă acești minunați salvamontiști ar face ca și colegii lor de la mare, atunci în munți s-ar încîmpla accidente foarte grave sau ar exista excursioniști rătăciți cu sutele fără nici un ajutor. De aceea aș vrea să pun cîteva întrebări la care au nu sînt lămurit și nu-mi pot răspunde singur. 1) După ce criteriu se angajează băieții din grupa «Salvamar» ? 2) Dacă au o pregătire specială medicală și sportivă? 3) Există vreun criteriu de testări psihologici și fizice? 4) Au ecusoane sau legitimații speciale, așa cum există la Salvamont? Pentru că nu i-am văzut legitimîndu-se niciodată. ● **Boldor Eugen**, Ocna-Dej, județul Cluj. Am luat notă de dorința dv. înaă nu avem o rubrică de corespondență pentru ediția în limbi străine. ● **Un grup** de turiști de la Întreprinderea Electroaparataj București. Spre a putea da curs scrisorii dv., privind o seară petrecută lîngă Cabana Trei Brazi, trebuie totuși s-o semnați. ● **Călin Constantin**, comuna Scorțeni, sat Bordeni, 2 178, județul Prahova. Dorește să facă schimb de ilustrate. ● **Nichifor Brad**, Vișoara, județul Cluj. Nu numai că nu ne-au supărat observațiile aduse articolului «Tîrnava Mică», dar informațiile dv, privind Blăjul, Pănade, Lepindeal ș.a. ne determină a dedica și alte reportaje în direct de la fața locului, acestei mirifice zone și satelor ei. ● **Stamate Micu**, Arad. Vom ține seama de sugestiile și rugămintea dv. ● **Marioara Pușcaș**, cercul de drumeție și turism montan «Albamont» Alba Iulia. Ne comunică, printre altele, rezultatul concursului de drumeție «Per Pedes '81» organizat de cercul Întreprinderii județene de Construcții Montaj Alba. Premiul Special acordat de Agenția B.T.T. Alba Iulia, Clubului «PELNDAVA» din Craiova. Premii acordate de către «ALBAMONT»: Locul I — «MECANTURIST», Galați. Locul II — «3 Ts» din Timișoara. Locul III. Echipajului din Deva. Menționare de popularitate pentru Clubul «SÂNĂTATEA» din Cîmpulung Muscel. Menționare pentru comportare excelentă pe traseu, cercului «România pitorească». Sc. gen. nr. 9, Hunedoara. Menționare specială lui Ispirescu Virgil — Buzău — cel mai etînăr concurent (6 ani). Foaia ALBAMONT acordă: Premiul special pentru articol reușit echipajului din Cugir — jud. ALBA. Cercul de artă fotografică al I.J.C.M.-Alba acordă un Premiu special pentru fotografie artistică echipajului din Deva. N.R. Vă dorim succes în activitățile viitoare.» ● **Radu Păcrașcu**, str. Pompiliu Manoliu, nr. 13, bloc G. 2, ap. 75. Cod 7329 București. Anunțurile din rubrica noastră nu se plătesc. Vă publicăm dorința în speranța că veți găsi parteneri de drumeții foarte frumoase «Caut tovarăși pentru excursii diferite în munte, la mare, prin orașele țării. Sînt am vîrstnică». (Oficiul poștal 39, post restant). ● **T. Roșca** Str. Pisculuî nr. 11, bloc 79 scara 1, apartament 32. 75591. București tel. 754798. Pune la dispoziția celor interesați întreaga colecție a revistei R.P. ● Prof. **Andrei Indries** comuna Finiș nr. 231, cod. 3617 jud. Bihor. Dorește să achiziționeze numerele 1, 2, 3, 6, 7, 8, 9, 11, 12, 14, 20 din colecție «Munții noștri». ● **Mărgescu Emil**, Bîlteți, și **Bunda Vasile**, județul Timiș. Cum ne explicați misterul scrisorilor cu un conținut și scris identice, dar diferind ca nume și localități din județ ● **Oprea Niculae**, comuna Apostolache, județul Prahova. Publicăm la rubrica noastră cîteva fragmente din scrisoarea dv, privind cazarea în cabanele din Parîng: «La cabana Rusu, surprică. Cabana găzduește o nuntă și nu poate oferi nici mîncare, nici cazare turiștilor în ziua aceea. Cîțiva din partea locului mi-au spus că e un obicei ca la această cabană să se organizeze nunți. Întrucît eu nu figuram printre invitați la nuntă am urcat mai sus spre cabana IEFS, la Institutului de cultură fizică și sport). Aici găsesc un bilet în ușă în care scrie că nu se fac cazări. Cum să parcurgi traseul de creastă al Parîngului spre cabana Obîrșia Lotrului întrucît în drum nu mai găsești nici o cabană? Între cabana Rusu și cabana «Căsuța din poveste» mai așteaptă o familie, îl așteaptă pe cabanier, tov. Dobai să le deschidă. Pentru că mai aveam timp pînă în seară, era doar ora 12,30, am pornit spre vîrful Cîrjă al Parîngului. Fiind aproape, aveam timp să mă reîntorc pînă seara la cabană. Pe vîrful Cîrjă m-am alăturat unui grup de excursioniști din Petroșani care o cunoaște bine pe cabaniera de la IEFS. M-am alăturat cu speranța că voi interveni pe lîngă cabanier să mă găzduiască și pe mine. La reîntoarcere am rugat-o pe cabanieră, tov. Zimzer, dar mi-a spus categoric că nu se poate, deși cabana ar fi putut găzdui foarte mulți turiști. Conducătorul grupului a vorbit cevo cu tov. Zimzer, grupul a intrat înduntru în cabană, am intrat și eu, dar după dîngii ușile s-au închis și conducătorul grupului mi-a făcut semn să ies afară să vorbesc cu tov. Zimzer, cabaniera. Am plecat dezamăgit, dar mai ales indignat la cabana «Căsuța din poveste». Aici între timp veniseră cabanierul, tov. Dobai. Păcat că această cabană oferă numai cazare, nu și masă. Înduntru, în cabană, totul strălucește de curățenie. Podeaua vopsită, pereții zugrăviți curat fără o cît de mică zgîrietură, încîntă privirea. Pe un perete la intrare găsești chiar și mersul trenurilor. Este gospodar tov. Dobai. Dacă ar oferi și mîncare, ceea ce e greu căci nu-i drum de mașină spre această cabană, numai potecă și telescoane, ar fi un minunat avanpost de traversare a Parîngului pe traseul de creastă prin Vîrful Cîrjă, Paringul Mare, Piatra Tăiată, lacul Gîlcescu, Obîrșia Latrului, traseu la peste 2 000 m altitudine. ● **Pepescu Ilie**, secretar organizatoric, Asociația Cultural Sportivă Komidava, Drajna de Jos — Prahova. Pelerinajul din fiecare an, la 6 august,ca care sînt onorați eroii căzuți în luptele din primul război mondial ce au avut loc aici, în trecătoarea Tabla Buții — Prahova, este deosebit de emoționant și elocvent. Revista noastră nu poate însă publica materialul (9 file), privind istoria acelor lupte. Încercați la «Magazin istoric» sau alte reviste cu profil istoric și militar. ● **Maria Vișan**, București. Vom lua în considerație propunerile și sugestiile dv. ● **Valentin Tănase**, Vilior, 101, bl. 1, ap. 149. Cod 75236 București. Solicită numerele 8, 9, 10 din «Munții noștri». Din scrisoare am mai reținut. «Pe un traseu inedit ca frumusețe, cab. Pietrele — L. Galeșu în ultima sa parte, într-un urcuș sodihnitora atenție mi-a fost atrasă de modul original cu care a fost marcat traseul: movilițe de pietre sub formă de piramide la distanțe apreciabile. Întrebarea este: Oare cîți montaniarzi au descoperit imediat în aceste movilițe, marcajul traseului? Menționez că el nu este trecut în broșura «Munții Noștri» și că există posibilități pentru alt gen, regulamentar, de marcaj. Noroc că au se avîntă prea mulți pe acolo. Ar fi fost indicat, zic eu, ca înainte de a începe urcușul să fi existat o plăcuță indicatoare cu inscripția Atenție marcaj... etc.» Pentru a participa la concursuri de orientare turistică trebuie să vă înscrieți într-o formă de turism organizat. (cercul de turism din întreprinderea) sau adresați-vă Comisiei de orientare turistică de pe lîngă Comitetul de Cultură Fizică și Sport al Munic. București.

ULISSE

Urmare din pag. 16

«Majoritatea ospătarilor nu ia complet comanda: «un cotlet», și pleacă fără să întrebe — slab, gras, puțin în sînge sau prăjit bine, cu sau fără piper. Asta înseamnă fie mai multe drumuri, fie enervarea clientului și zăpăcirea bucătarului. Iată, deci, că Zoli, cum i se spune, se gîndește la toate, pentru simplul motiv că-și dorește ca la sfîrșitul mesei clientul să-i dea mîna și să-i spună un simplu «mulțumesc». **«În clipa aceea mă simt, cred, ca jucătorul care marcă un gol».**

A doua zi, spre seară, l-am urmărit dintr-un loc în care nu puteam fi văzut. era îmbrăcat în costum negru, de șef de sală, așteptînd clienții în apropierea ușii, conducîndu-i spre mesele libere, mereu cu zîmbet pe față, adresînd fiecăruia cîte un cuvînt de bine și ospitalitate.

Urmare din pag. 11

celor care dintr-o imprudentă, exces de zel, aventură sau inconștientă au presărat Carpații românești cu cruci, monumente, și plăci la a căror vedere te cutremuri. Întrebîndu-te de ce? și pînă cînd? Sînt întrebări pe care ni le punem și la care găsim răspunsuri în recenta carte pe care ne-ați dăruit-o, nouă, tuturor, care străbatem munții. În numele unui grup de cititori ai lucrării mai sus amintite, cititori cîndrăiți ai revistei «**România pitorească**», drumeți ce călătoresc mult fără a-și depăși atributul de amatori, vă mulțumesc.» **Onet Ionel.** ● «Acum nu mai urc așa de des muntii și poate tocmai de aceea mă apropiu de multe ori de ei prin imagini și prin texte. Le cumpăr pe toate, dar rareori mi se întîmplă să întîlnesc o carte pe care să n-o pot lăsa din mînă pînă cînd n-o termin, așa cum mi s-a întîmplat cu cea scrisă de Ion Preda. Pe de o parte pentru că condeiul lui iscusit, de adevărat poet talentat al muntelui, a reușit să transforme cuvintele înșirate în carte în adevărate imagini vii, captivante. Și pentru că oamenii muntelui despre care ne povestește par a trăi cu adevărat în fiecare pagină.» Cercetător științific ing. **Al. Borza.**

BIBLIOTECA MONTANIARDULUI

Întocmită de EMILIAN CRISTEA

87

ALPINISM (IV)

În urma publicării materialelor tehnice alpine, i-au primit la redacție scrisori, prin care ni se cere să prezentăm cele mai moderne materiale pentru practicarea alpinismului. Cum acestea nu se confecționează la noi, credem că este suficientă prezentarea materialelor folosite și confecționate de alpiniștii noștri și admise de federație. În această idee, am redat și unele desene din cartea lui I. Coman «Alpinismul odinioară și azi» care, după părerea noastră, sînt bune.

* * *

Scările sînt incluse în echipamentul tehnic al alpinistului și se folosesc pentru sprijinul picioarelor, atunci cînd obstacolul depășește verticala sau este lipsit de prize. Unii alpiniști, mai puțin antrenați, le folosesc pentru o mai bună siguranță chiar și pe pante ușoare.

Din 3,50 m de cordelină de 6 mm groasime se poate realiza o scară lungă de 1,50 m cu 3—4 trepte. Treptele sînt din duraluminiu, din oțel și uneori, dar tot mai rar, din lemn. O treaptă ușoară și rezistentă se realizează din cercul roților reformate de la bicicletele de curse. Treapta trebuie să aibă 38 cm lungime. Găurile, atît cît să treacă cordelina prin ele, se dau la 2 cm distanță de capetele treptei. Distanța dintre trepte scade către în sus. Pasul de nodul final, prima treaptă fiind la 20 cm, iar acesta de treapta a doua la 25 cm.

Scările se fixează la picioare prin intermediul unei curelebenzine. Una alpiniști folosesc în locul carabinierei un cîrlig, denumit «fifi» și care, după trecerea pasului, se degajează singur, rămînînd agățat de cordelina legată la brîul alpinistului. Practica a arătat că această «invenție» nu este nici cea mai bună nici sigură, scările și șforile ies de asigurare prea ușor, cînd deseori suferă supărare și pierdere de timp la descărcare și recuperare.

Pentru un alpinist ajung două sau trei scări ce se reasează odată cu înaintarea. Scările nu trebuie să aibă modesc autoasigurarea. De acest, în piton fixăm întîi scările și apoi, prin altă carabinieră, trecem coarda. Folosirea incorectă a lucrului cu scările poate provoca unele accidente, prejudicii sau chiar.

În caz de oboseală, la trecerea pasurilor carpatinele sau ies repezi incomode. scările pot fi folosită pentru un repaus convenabil. Sprijinind tocul încălțămintei pe o treaptă și îndemnd picioral de la genunchi, realizăm o bună pauză de odihnă. Prin introducerea picioarelor în trepte a două scări, putem realiza un scaun. Procedînd este folosit de alpiniști, mai ales cînd întreprind escalade în premieră.

Cleonearul. În escaladele ce depășesc gradul 2 A, cleonul este indispensabil. El se folosește pentru fixarea pitoanelor în perete, pentru recuperarea acestora sau, înainte de folosire, pentru controlul și întărirea unor pitoane existente pe traseu. Cleonul se asigură împotriva căderii cu o cordelină lungă de 1,50 m. În ultimul timp s-a realizat o gamă largă de modele, despre care investigatorul spun că ar putea sem de hoc oricărui piton. Practica a arătat însă că eficacitatea lor rămîne discutabilă. Cleonul cu coadă de lemn, se pare că are zilele numărate, de cînd au apărut cleonurile cu coadă metalică și mîner de cauciuc. Pentru fixarea pitoanelor la escaladele în premieră, un cleon de 0,700 kg este suficient tocmai împotriva bazeru pitoanelor. O lungime totală de 20 cm asigură o lovitură puternică la capătul cleonului. Alpiniștii noștri au, în majoritatea cazurilor, cleonuri confecționate cu un cap de lovire și unul pervazului. Pe gheață și în ascensiuni de iarnă combinate, se folosește cleonul cu vîrful lung. Nivul cleon da gheață, cu coadă metalică, este vîrful puternic, este util.

Pentru păstrarea cleonului, unii alpiniști și-au confecționat la centură o teacă specială. Aceasta este mai bună decît buzunarul aplicat special la pantalon.

EMILIAN CRISTEA

CIRCUIT ÎN CHEILE OLTEȚULUI

Ne aflăm la poalele munților, acolo unde năvalnica și limpedea apă a Oltețului reușește să străcuare prin gîtuiturile stîncilor. Acolo, în Cheile Oltețului, încearcă Munții Parîng și Munții Căpățînii să-și unească inimile de piatră și să cuprindă rîul ocrotit pînă aici de văile adînci.

Poloveagi, străveche așezare gorjană, se așterne pe natedul interfluviu dintre albiile Oltețului și Tîrlea și rămîne vestit nu numai prin tîrgul său sîmbătesc, dar și prin frumusețea portului, a cîntecelor, a gospodăriilor. Peste coroanele arborilor fructiferi, peste acoperișurile pasteiate din vatra comunei se ridică, asemene unor meterezе, stîncile calcaroase. Acestea se aștern ca un brîu, căpătînd poalele Parîngului și Căpățînii pînă la Cerrnădia și Baia de Fier și pînă departe spre Buila. Din loc în loc acest brîu înalt este despicat brutal, cu tăieturi verticale, de porțile de ieșire ale apelor din munți. Una din aceste despicături este și cea a Cheilor Oltețului (sau a Polovragilor). La intrarea în chei se află mănăstirea Polovragi, veche ctitorie cu file de istorie strămoșească, iar mai departe, recent înființat, un popas turistic din care nu lipsește bufetul, în schimb locurile de cazare sînt mai mult simbolice.

Majoritatea vizitatorilor vin aici cu mijloace auto și puțini sînt aceia care se îndreaptă pe jos, pe Oltet în sus, spre frumusețile munților. Pentru ca care nu au de gînd să pătrundă adînc în munte, dar simt ispita unei excursii mai complete decît clasica deplasare la peștera Polovragi, le sugerez un traseu destul de accesibil, cu dificultăți nu prea mari, dar cu splendide și inedite priveliști. Acest traseu în circuit ne va purta întîi pe sus, pe culmile estice, deasupra cheilor, apoi la intoarcere prin chei, satisfăcînd astfel pe deplin toate dorințele drumețului panoramat. Punctual de pornire pe traseul fără marcaj este popasul turistic Polovragi (620 m). E bine să luăm apă cu noi, (pentru cca. 4 ore) pînă ce vom da de un izvor bun. Prima parte a traseului, cea mai dificilă ca efort, se desfășoară pe pantele aspre de lîngă peștera astăzi a cheilor. Pornim în traversare pe platoul ce iarbă la nord de popas și ajungem, după cca. 200 m, la gardul din sîrmă care împrejmuiește ripa piriuha Schitului. Trecem dincolo de gard și începem urcușul pe lapiezurile muchiei Schitului. Panta mare, brăzdată de stînca mujite din sol sărac, este acoperită cu arbuști, mai ales pin mentan. După un urcuș dulce, uor dar fără dificultăți tehnice, panta se înmulțește și se termină pe culmea impădurită Cioaca Padeșului (cca. 870 m). Priveliștea splendidă spre Polovragi și intrarea în chei. Traversăm brusc spre nord și intrăm în fine pe poteca plaiului Polovragilor, care se menține pe culme pînă departe, la Belavana, în creasta principală a Căpățînii. Poteca largă se menține pe cumpănă, ocolește pe stînga un mic vîrf și apare într-o șa. Aici, creasta îngustă se acoperă cu făget. Pe dreapta se află valea Tărîia, iar pe stînga izvorul Albano, care se lasă la vest în chei. Începem un urcuș prelung (spre nord) pe muchie o după cca. 1 1/2 ore de la pornire ajungem într-o șa (cca. 980 m), unde drumul larg face o inflexiune la stînga, serpuind pe versantul sudic. Dacă sîntem atenți, vom remarca aici o potecă ce urcă direct pe muchie în poiana cu stînă, scurtînd bine din traseu. Scurtătura nu este însă recomandabilă celor care doresc să treacă pe la «Crucea Padeșului», punct cu o priveliște extraordinară. Urmînd deci drumul larg în pantă care sese după cca. 250 m pe frumoa muntelui ajungem la o defrișare largă (cca. 1015 m; 1,3/4 ore). Aici se află o răspîntie, care ne poate încurca dacă nu ne orientăm cu atenție. Drumul larg trece coasna și se dosface în dosul spre versantul vestic al munților pînă sus în poiana cu stînă, pe versantul vestic al munților pînă sus în poiana cu stînă, unde se intlnește cu «scurtătura» amintită. Dacă dorim să ne abatem la «Crucea Padeșului», atunci părăsim drumul de pămînt, coborînd pe culmea în stînga, printre brădiș, cca. 5 min. În stînga se apleacă valea abruptă Albano, iar în dreapta se ascund pereții mari ai cheilor (în dreptul peșterii). Coborînd lent panta mică pe culme, ajungem la ieșirea fagetului. Aici se distinge mai lesne un șir de potecă. El intră pieziș la stînga pe versant și după o scurtă trecere prin pădure se așează pe muchia stîncoasă, ascuțită și golașă. Aici se întîlnește în cale un loc mai dificil, creastă îngustă, scurtă, ușor demolabilă, cu abrupt pe dreapta, care ne permite să trecem pe platoul carstic, o adevărată teroază înconjurată de trei laturi de abrupturi și pe marginea căreia se află «Crucea Padeșului» (cca. 960 m). Deminînd cu peste 300 m Valea Oltețului, acest loc ne îngăduie o privelițe aerîană asupra comunei Polovragi, asupra mănăstirii și popasului asupra cheilor Oltețului deasupra cărora ne aflăm.

După un popas bun ne întoarcem pe aceeași cale la răspîntia de la cota 1015 m pentru a relua traseul principal. Abătarea dus-întors la Crucea Padeșului durează cca. 40 min. Din răspîntie, căutăm poteca ce urcă pe flancul vestic cca.

Continuare în pag. 22

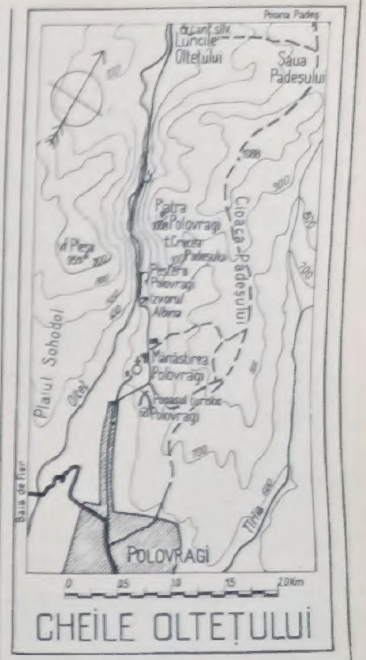

Urmare din pag. 21

10 min pînă ce vezi în poiană pe culmea principală a dealului Cioaca Padeșului. În stînga, înalt pădure, se vede un horbe cu stînă. Urcușul continuă pe o pantă relativ comodă, după o scurtă traversare în pădure, de data aceasta pe fîneață este, cînd contăm cota 1070 m, vezi în intr-o și (1050 m — punctul cel mai înalt de pe traseu), de unde perveliștii se deschid larg spre nord. Sînteți în dreptul căpătuiului din amonte al cheilor Oițeștiuă și pe stînga nu se mai află panta stîncoasă. Prin imensa defrișare în vîd bine Padeșul și valea Oițeștiuă, iar dincolo de aceasta Piatul Bătr. Poteca largă ne călăuzește de aici în coborîre pe fîneață vechi, defrișat, și mențelor, pe sub cota 1088. O curbă largă spre dreapta, urmată de o coborîre lentă spre culme, ne aduce în șaua Padeșului (900 m) loc de răscruce (timp cca. 3 ore). Poteca de culme, plană Padeșului urcă, în ușătări, spre nord. La dreapta se văd cheile Tărîței și un drum de corbiuri se lasă într-acolo. La stînga, greu de zărit, începe poteca pe care o vom coborî pînă pe în valea Oițeștiuă, la drumul forestier. Din mijlocul pin, poteca, mai pușin folosită în ultima vreme, se strecoară printre rugari de mure și smeură, se abate treptat pe fîneață mai rugari de mure și smeură, se abate treptat pe fîneață mai vegetație termofilă bogată înumită pur și simplu poteca și ne ulește să deșifacem tufișurile cu brațele. Trecem peste un mic pîrîiaș afluent care vine din stînga, intrăm în joi pe lîngă firul principal al Padeșului și după cca. 15 min din șa răzbatem la peșterna cantonului silvic Lunciie Oițeștiuă (cca 635 m). Prin fața cantonului trece șoseaua forestieră. Timp de mers, pînă aici: 3 1/2—4 ore. Ne rămîne partea cea mai ușoară a traseului, coborîrea la stînga pe drumul forestier comună, traversăm izlazul și revenim la poiană turistică, închizînd circuitul. Timp total de mers: 4 1/4—5 1/4 ore.

NAE POPESCU

CREASTA GÎRDOMANULUI

De-a lungul crestei Făgărașului se desprind, spre nord, 11 muchii mai importante, de o nebănuită valoare turistică. Multe dintre ele sînt străbătute de vechi poteci pastorale, ce ajung uneori pînă în creasta principală. Una dintre aceste muchii este Creasta Gîrdomanului, ce se găsește la est de muchia Tărîța, între văile Ucea Mare și Ucișoara. Lipsa potecilor turistice marcate a făcut ca zona să fie cevă mai puțin cunoscută decît restul masivului. Putorescul peisajului însă, ușurința cu care se poate ajunge în creastă și, în sfîrșit, ușurința cu care se poate ajunge în creastă și, în sfîrșit, ușurința cu care se poate ajunge în creastă și, în sfîrșit

De la o lună la alta

În frunze e toamnă definitiv și ploi
întunecă iubito pământul în noi
prin mirişti un ciopoi de ceață ne-ndeamnă
viei să-i bem amărui teamă
Dar simt undeva născîndu-se-n munți
izvoare în alb sub sfioasele frunți
și, ca străbunii, liniști de lut
vom închina pentru cei ce-au tăcut

Alexandru Grigore

SEPTEMBRIE '81

În călătoria lui de-un an, soarele s-a apropiat tot mai mult de ecuatorul ceresc, lumina s-a scurtat pe pămînt și la 23 septembrie, cînd astrul intră în emisfera de sud, avem echinocțiul de toamnă, ziua la egalitate cu noaptea pe întreg globul. Lunii — vremea culesului și recoltelor — i se zice din bătrîni **Răpciune** (de la **a răpi**, cu sensul lui mai vechi **a smulge**) dar și **Viniacer**, frumos și potrivit cuvînt, trimițîndu-ne gîndul să umble prin podgoriile fermecate, unde, cum scria Arghezi, «chibzuit cu încetineală și migală, ciorchinul se alcătuieste bob după bob, ca un pumn de mărgăritare...» După datină, se ținea pe la 14 septembrie Sărbătoarea (sau «Cristovul») viilor, cînd «lumea iese la vii și se pregătește de culeș», se făceau ceremoniaiuri la pivnițe și locurile statornicite pentru butoaiele cu vinul nou. Avem înainte 91 de zile de toamnă, în care drumețiile și vacanțele noastre găsesc în toate colțurile țării noi culori și splendori, așa cum zice și vorba înțeleaptă — «vremea singură-ți grăiește, cînd bagi seama la ale ei»

A fost o dată la Răpciune

● «Cînd au îmblat văleatu 1739, în luna lui septemvrie, în 22 de zîli, au nins la țară. Și iar într-acesta an au perit grîul de au fost putunei și-au pălit». ● «Cînd au îmblat văleatu 1740 au nins în septemvrie în 18 zile și au stătut 2 zile zăpadă» ● «1786, sept(emvrie) 8, marți, la un cias din noapte, s-au arătat pe ceri o lumină foarte strălucind, încît se făcuse lumină ca ziua și dint-acea lumină cădea văpăi de foc, care să stingea în văzduh. (...) Apoi a doao zi, miercuri, s-au pornit ploae, ținînd patru zile și patru nopți necurmat și pînă la noiembrie 30 tot ploi au fost.» ● «Tot la anu 1814 (...) și au nins seaptămvrie 28, toată zua și a doaă zi au fost cald și tot nu s-au topit». ● «La leat 1858, septemvrie 2, s-au ivitu o stea cu coadă despre apus (...) iar coada acei stele era atît de lungă, cît putea o socoti fiecare din cei ce au văzut-o ca la cinci stînjeni, plecată fiindu spre răsăritu, iar razele ei era late...» ● «Să se știe că la anul 1867, septemvrie 15, au începutu o ploae și au ținut o zi și o noapte. Și au nensu o noapte și o zi, de au căzutu zăpada de o palmă.» ● «1882, pe la 1 septemvrie s-au văzut pe cer la răsărit o stea luminoasă, din care creștea o coadă albă luminoasă spre apus (...)

Meteo

● Septembrie, ca și octombrie, e la noi în țară luna cu cele mai abundente depuneri de rouă, acestea atenuînd fenomenul de uscăciune și secetă care atinge tot acum un maximum. ● Pe litoral — posibile (dar scurte) ploi torențiale. ● În depresiunile intramontane și la înălțimi ce depășesc 1400—1600 m, înghețul își face apariția în jurul datei de 25 septembrie, dar observațiile meteorologice arată că ei se poate produce timpuriu și la cîmpie, cum a fost, de pildă, cel din zilele de 15—17 septembrie 1956. ● Primele brume se înregistrează în munți, la altitudini de peste 2000 m, chiar înainte de 1 septembrie, la fel și ninsorile cele mai timpurii, care cad în primele 10 zile ale lunii (pe vîrful Omul, în jurul datei de 8 septembrie). ● Citim în cartea «Meteorologie... fără formule» lucruri îmbucurătoare pentru drumețiile noastre de septembrie: ne putem aștepta, mai ales către sfîrșitul lunii, la o «răbufnire nefirească a verii», cu temperaturi ce pot urca pînă la 30°C fenomen caracteristic Europei Centrale și numit de nemți «vara femeilor bătrîne». ● Localitatea Al Aziziyah din Libia este considerată polul **căldurii** de pe Terra — aici, la 13 septembrie 1922, termometrul arăta la umbră nu mai puțin de 58 C. ● La Leningrad, la 24 septembrie 1948, au putut fi văzute deodată pe cer patru curcubee (curcubeul este o proiecție, pe fondul norului, a razelor de soare

Desene de GABRIELA MIHĂILESCU

ce trec prin picăturile de apă din atmosferă; ca să-l observăm, trebuie să ne aflăm neapărat cu spatele la soare).

Butucel frunzos/ Curge din ei și sănătate/ Și veselie/ Și nebunie.

Familia denumită de botaniști **Vitaceae**, adică cea a plantelor cu struguri, se împarte în zece genuri care cuprind aproximativ 600 de specii. Între ele — **vița de vie**, **Vitis vinifera**, una dintre cele mai vechi plante cu flori, are ca strămoș sălbatic, spun unii cercetători, specia Vitis Silvestris, ce mai poate fi găsită în pădurile din R.S.S. Moldovenească, Asia Centrală, Crimeea, Caucaz. Circeii, prin care vița se agață puternic reprezintă, de fapt, «o adaptare specifică» și nu sînt altceva — după cum a arătat savantul Albert Magnus încă din sec. XIII-lea — decît niște inflorescențe modificate, dispuse totdeauna în sens opus frunzelor, în partea de sus a lăstarilor. Legendele grecilor antici despre viță și vin îl au ca erou pe Dionysos, născut din Zeus și prea-frumoasa Semele, fiica regelui teban Cadmus. Una dintre ele povestește lupta tînărului zeu, alături de tatăl său, cu Titanii, cînd, răpus pe cîmpul de luptă, este ajutat de Athena, care-i scoate inima ce încă bătea, Zeus insuflîndu-i pe dată viață. Din acea clipă și vița de vie a căpătat o neobișnuită vitalitate, căci tăiată în bucăți planta e capabilă să se refacă și să dea noi rădăcini. Din sîngele lui Dionysos — spune legenda — s-au făcut strugurii, din care oamenii au învățat să se împărtășească cu atotputernicul elixir al zeilor. Din Elada, cultura viței a trecut cu mult spor la romani, Vergiliu, lăsîndu-ne mărturie într-un vers «Cîte soiuri sînt și cîte nume poartă/, Cine ar putea să le socoată?». (În 1966, Italia deținea cea mai mare suprafață de vii pe glob și o producție de vin de 65 milioane hl). Strugurele este un minunat medicament natural: bogat în calciu, fier, potasiu, fosfor, în vitaminele B, B_2, C, PP, cu simburii conținînd tanin, este un fruct ce cuprinde 15—20% zaharuri, 100 de grame de struguri dînd circa 100 calorii. În perioade de 3—6 săptămîni, începîndu-se treptat de la 500 gr. pe zi pînă la 2 kg., **cura de struguri** este recomandată în hipertensiune (caz în care se micsorează consumul de lichide, deoarece strugurii conțin 80 la sută apă), în boli de ficat și de rinichi, ca foarte bun dezintoxicant, în maladiile inimii. Din păcate, contraindicațiile unei asemenea cure îi au în vedere în primul rînd pe diabetici, pe obezi sau persoanele ce nu vor să-și adauge kilograme în plus, acestia din urmă putînd face așa-numita «cură substitutivă», adică fără a mai mînca altceva (2—3 kg. pe zi, în patru cinci porții de circa 500 gr.) ● În fine, de la cosmeticiene, o mască foarte bună pentru tenurile care s-au deshidratat și s-au uscat după vacanța la mare: 10 boabe de struguri albi (fără coajă și simburi), două lingurițe de zeamă și două lingurițe de smîntînă.

O privire printre necuvîntătoarele Terrei

● Cămila e unicul animal care nu aleargă, ci doar își mărește viteza de mers — poate umbla 160 km pe zi în ritm de 16 km/h. Organismul ei, foarte bine adaptat la clima deșertică, își poate regla temperatura în funcție de cea a mediului înconjurător dimineața are, de pildă, 34°C iar la amiază 41°C. ● Întîmplare senzațională în Sălaj, la Șus-Băi: la 3 septembrie 1970 un infractor neobișnuit era prins în timp ce sustrăgea din tejgheaua Loto-Pronosport o hîrtie de 100 lei. S-a făcut și o descindere la locuința hoțului — era o... veveriță, care căpătuise cuibul celor șapte pui cu nu mai puțin de opt «bătrîne» și cu niște lozuri, Mariana sperînd probabil să-și facă rost și de un automobil! ● În Munții Cordilieri, lacul Titicaca (8340 km.p. suprafață, 300 m adîncime) poate fi numit, pe bună dreptate, «Țara broaștelor». Aici trăiesc — conform estimărilor naturaliștilor, între care și savantul francez Cousteau — peste un miliard de broaște, o specie «mută și obeză», care nu are plămîni, respirația făcîndu-se prin piele. ● Spre deosebire de noi, oamenii, clipitul la păsări se face prin ridicarea pleoapei de jos în sus, excepție de la regulă, făcînd doar bufnița. ● În labele pălanjenului (au fost numărate pe glob 22 de mii de specii) există niște senzori — armă de apărare și adaptare — care pot depista vibrații infinitezimale, de ordinul a trei milionimi de milimetru. ● În timpul zborului de migrație, o pasăre de dimensiune medie nu cheltuiește decît 0,5 gr. grăsime la suta de kilometri — lucru care ne-ar putea da sugestii acum, cînd cu economia de combustibil. ● Pentru că au în compoziția sîngelui o mare gamă de anticorpi, rechinii sînt imuni la bolile infecțioase. ● În 1734, marinarul scandinav Egede descoperea o specie impresionantă de reptilă — marele șarpe de mare (Megophias), atingînd 20 m lungime și un diametru de trei metri. ● Un metru cub de apă de mare este locuința a circa 77 milioane viețăți. ● Din cele un milion și jumătate de organisme vii identificate pînă acum pe planeta noastră, două treimi reprezintă regnul animal și o treime cel vegetal.

Cu picioarele în vînt/ Și cu barba în pămînt!

● **Ceapa**, pe care ați recunoscut-o desigur în ghicitoare, este unul din cele mai folosite leacuri naturale. Un remediu foarte bun, de pildă, aplicat de țăranii din Vrancea în durerile de pîntece și în indigestii, este o jumătate de ceapă, pusă pe... buric. La tuse — cîte o linguriță de must stors din ceapă, amestecat cu zahăr. Ceapa albă fiartă în oțet — pentru bătături, iar la arsuri — aplicații, schimbate des, de ceapă pisată cu smîntînă. La înțepături de viespe sau albină, se freacă locul dureros cu o bucată de ceapă. În fine, o ceapă întreagă pusă în corpul unei păsări tăiate poate ține, pentru o zi, loc de frigider. ● Decoct din **frunze de nuc**, bun fortifiant pentru păr și pielea capului: 100 gr. frunze la un litru de apă se fierb pînă ce scade la jumătate. ● Comprese dintr-un decoct de **flori de tei** — remediu pentru cearcăne. Puternicul miros al florilor alungă, de asemenea, șoarecii. ● Dintr-o legătură de **mărar** fiert într-un sfert de litru de apă, răcit și filtrat, se prepară o loțiune eficace pentru tenurile iritate; tot astfel, un pumn de mărar și 5 foi de salată lăsate 15 minute în 150 gr. apă fiartă și avem o loțiune foarte folositoare părului gras. ● Obrazul prea roșu, congestionat, se tratează cu un preparat obținut din macerarea a 20 gr. **pătrunjel** în 500 ml apă. ● Sucul de **gutuie** se recomandă în cazul tenurilor grase. De asemenea, pentru părul uscat — 60 gr. semințe de gutui macerate 48 de ore într-un litru de apă rece (după spălat se fricționează părul cu o linguriță-două din acest preparat). ● În Oltenia — citim în «Enciclopedia de etnobotanică românească» a lui Valer Butură — «femeile puneau frunze de **varză** acră pe piept după nașteri, ca să le vină laptele.» ● Apă de **castraveți**, foarte hrănitoare pentru obrazul deshidratat: 500 gr. suc de castraveți, 200 gr alcool, un gram acid salicilic. ● Și, în fine o întrebuințare a portocalei: pentru a se da pantofilor negri un aspect nou, se freacă pielea cu partea interioară a unei coji de portocală, după care se dă lustru cu o cîrpă moale și... la drum, dar nu oricum!

ANDA RAICU